

МЕЖЕВОЙ ПЛАН

Общие сведения о кадастровых работах

1. Межевой план подготовлен в результате выполнения кадастровых работ в связи с:

образованием земельного участка из земель, находящихся в государственной или муниципальной собственности, расположенного по адресу: Алтайский край, Советский район

2. Цель кадастровых работ:

3. Сведения о заказчике кадастровых работ:

Общество с ограниченной ответственностью "Газпром Трансгаз Томск" 1027000862954 7017005289
(фамилия, имя, отчество (при наличии отчества) физического лица, страховой номер индивидуального лицевого счета (при наличии), полное наименование юридического лица, органа государственной власти, органа местного самоуправления, иностранного юридического лица с указанием страны его регистрации (инкорпорации))

4. Сведения о кадастровом инженерере:

Фамилия, имя, отчество (при наличии отчества): Ляхова Наталья Юрьевна

№ квалификационного аттестата кадастрового инженера: 54-12-423

Контактный телефон: 89529267009

Почтовый адрес и адрес электронной почты, по которым осуществляется связь с кадастровым инженером:
Новосибирский район, город Новосибирск, Владимировская улица, 26/1
n-u-1@yandex.ru

Сокращенное наименование юридического лица, если кадастровый инженер является работником юридического лица: ООО "СтройГеоКомплекс"

Дата подготовки межевого плана «18» ноября 2016 г.

Исходные данные

1. Перечень документов, использованных при подготовке межевого плана

№ п/п	Наименование документа	Реквизиты документа
1	2	3
1	Уведомление	46/16, Филиал Федерального государственного бюджетного учреждения "Федеральная кадастровая палата Федеральной службы государственной регистрации, кадастра и картографии" по Алтайскому краю, 01.04.2016
2	Кадастровая выписка о земельном участке	99/2016/8542920, Федеральный информационный ресурс, 14.10.2016
3	Кадастровая выписка о земельном участке	99/2016/5805340, Федеральный информационный ресурс, 02.08.2016
4	Кадастровый план территории	22/16-332672, Филиал Федерального государственного бюджетного учреждения "Федеральная кадастровая палата Федеральной службы государственной регистрации, кадастра и картографии" по Алтайскому краю, 06.05.2016
5	Кадастровая выписка сооружения	99/2016/8222153, Филиал Федерального государственного бюджетного учреждения «Федеральная кадастровая палата Федеральной службы государственной регистрации, кадастра и картографии» по Алтайскому краю, 05.10.2016
6	Кадастровая выписка сооружения	99/2016/8136452, Филиал Федерального государственного бюджетного учреждения «Федеральная кадастровая палата Федеральной службы государственной регистрации, кадастра и картографии» по Алтайскому краю, 03.10.2016
7	Свидетельство о государственной регистрации права	АА000236, управление Федеральной службы государственной регистрации, кадастра и картографии по Алтайскому краю, 30.12.2009
8	Свидетельство о государственной регистрации права	22АБ 911304, управление Федеральной службы государственной регистрации, кадастра и картографии по Алтайскому краю, 26.10.2009

2. Сведения о геодезической основе кадастра, использованной при подготовке межевого плана Система координат МСК-22, зона 3

№ п/п	Название пункта и тип знака геодезической сети	Класс геодезической сети	Координаты, м		Сведения о состоянии на «22» апреля 2016 г.		
			X	Y	наружного знака пункта	центра знака	марки
1	2	3	4	5	6	7	8
1	Сосновская пир.	3 класс	485940.70	3310796.57	сохранился	сохранился	сохранился
2	Талицкая Сопка пир.	3 класс	482903.57	3314312.85	сохранился	сохранился	сохранился

Исходные данные

2. Сведения о геодезической основе кадастра, использованной при подготовке межевого плана Система координат МСК-22, зона 3

№ п/п	Название пункта и тип знака геодезической сети	Класс геодезической сети	Координаты, м		Сведения о состоянии на «22» апреля 2016 г.		
			X	Y	наружного знака пункта	центра знака	марки
1	2	3	4	5	6	7	8
3	Каменный Лог пир-штатив	3 класс	486224.84	3320599.52	сохранился	сохранился	сохранился

3. Сведения о средствах измерений

№ п/п	Наименование прибора (инструмента, аппаратуры)	Сведения об утверждении типа измерений	Реквизиты свидетельства о поверке прибора (инструмента, аппаратуры)
1	2	3	4
1	PrinCe X900	57828-14, 22.07.2019	№ 754 до 29.03.2017 г

4. Сведения о наличии зданий, сооружений, объектов незавершенного строительства на исходных земельных участках

№ п/п	Кадастровый номер земельного участка	Кадастровые или иные номера зданий, сооружений, объектов незавершенного строительства, расположенных на земельном участке
1	2	3
1	-	22:41:000000:46, Газопровод Барнаул-Бийск-Горно-Алтайск с отводом на Белокуриху, Участок Бийск-Смоленское-Горно-Алтайск с отводом на Белокуриху Второй пусковой комплекс, Магистральный газопровод Смоленское-Горно-Алтайск 22:00:000000:297, Газопровод Барнаул-Бийск-Горно-Алтайск с отводом на Белокуриху, Участок Бийск-Смоленское-Горно-Алтайск с отводом на Белокуриху. Второй пусковой комплекс, Линия электропередачи воздушная ВЛ-10кВ магистрального газопровода Смоленское-Горно-Алтайск Лит. 1

5. Сведения о частях исходных или уточняемых земельных участков

№ п/п	Кадастровый номер земельного участка	Учетные номера частей земельного участка
1	2	3
-	-	-

Сведения о выполненных измерениях и расчетах

1. Метод определения координат характерных точек границ земельных участков и их частей

№ п/п	Кадастровый номер или обозначение земельного участка, частей земельного участка	Метод определения координат
1	2	3
1	:ЗУ1	Метод спутниковых геодезических измерений (определений)
2	:ЗУ1 (1)	Метод спутниковых геодезических измерений (определений)
3	:ЗУ1 (2)	Метод спутниковых геодезических измерений (определений)
4	:ЗУ1 (3)	Метод спутниковых геодезических измерений (определений)
5	:ЗУ1 (4)	Метод спутниковых геодезических измерений (определений)
6	:ЗУ1 (5)	Метод спутниковых геодезических измерений (определений)
7	:ЗУ1 (6)	Метод спутниковых геодезических измерений (определений)
8	:ЗУ1 (7)	Метод спутниковых геодезических измерений (определений)
9	:ЗУ1 (8)	Метод спутниковых геодезических измерений (определений)
10	:ЗУ1 (9)	Метод спутниковых геодезических измерений (определений)
11	:ЗУ1 (10)	Метод спутниковых геодезических измерений (определений)
12	:ЗУ1 (11)	Метод спутниковых геодезических измерений (определений)
13	:ЗУ1 (12)	Метод спутниковых геодезических измерений (определений)
14	:ЗУ1 (13)	Метод спутниковых геодезических измерений (определений)
15	:ЗУ1 (14)	Метод спутниковых геодезических измерений (определений)
16	:ЗУ1 (15)	Метод спутниковых геодезических измерений (определений)
17	:ЗУ1 (16)	Метод спутниковых геодезических измерений (определений)
18	:ЗУ1 (17)	Метод спутниковых геодезических измерений (определений)
19	:ЗУ1 (18)	Метод спутниковых геодезических измерений (определений)
20	:ЗУ1 (19)	Метод спутниковых геодезических измерений (определений)
21	:ЗУ1 (20)	Метод спутниковых геодезических измерений (определений)
22	:ЗУ1 (21)	Метод спутниковых геодезических измерений (определений)
23	:ЗУ1 (22)	Метод спутниковых геодезических измерений (определений)

Сведения о выполненных измерениях и расчетах

1. Метод определения координат характерных точек границ земельных участков и их частей

№ п/п	Кадастровый номер или обозначение земельного участка, частей земельного участка	Метод определения координат
1	2	3
24	:ЗУ1 (23)	Метод спутниковых геодезических измерений (определений)
25	:ЗУ1 (24)	Метод спутниковых геодезических измерений (определений)
26	:ЗУ1 (25)	Метод спутниковых геодезических измерений (определений)
27	:ЗУ1 (26)	Метод спутниковых геодезических измерений (определений)
28	:ЗУ1 (27)	Метод спутниковых геодезических измерений (определений)
29	:ЗУ1 (28)	Метод спутниковых геодезических измерений (определений)
30	:ЗУ1 (29)	Метод спутниковых геодезических измерений (определений)
31	:ЗУ1 (30)	Метод спутниковых геодезических измерений (определений)
32	:ЗУ1 (31)	Метод спутниковых геодезических измерений (определений)
33	:ЗУ1 (32)	Метод спутниковых геодезических измерений (определений)
34	:ЗУ1 (33)	Метод спутниковых геодезических измерений (определений)
35	:ЗУ1 (34)	Метод спутниковых геодезических измерений (определений)
36	:ЗУ1 (35)	Метод спутниковых геодезических измерений (определений)
37	:ЗУ1 (36)	Метод спутниковых геодезических измерений (определений)

2. Точность положения характерных точек границ земельных участков

№ п/п	Кадастровый номер или обозначение земельного участка	Формулы, примененные для расчета средней квадратической погрешности положения характерных точек границ (Mt), м
1	2	3
1	:ЗУ1	$Mt = \sqrt{(m_0^2 + m_1^2)}=0.5$
2	:ЗУ1 (1)	$Mt = \sqrt{(m_0^2 + m_1^2)}=0.5$
3	:ЗУ1 (2)	$Mt = \sqrt{(m_0^2 + m_1^2)}=0.5$
4	:ЗУ1 (3)	$Mt = \sqrt{(m_0^2 + m_1^2)}=0.5$
5	:ЗУ1 (4)	$Mt = \sqrt{(m_0^2 + m_1^2)}=0.5$
6	:ЗУ1 (5)	$Mt = \sqrt{(m_0^2 + m_1^2)}=0.5$
7	:ЗУ1 (6)	$Mt = \sqrt{(m_0^2 + m_1^2)}=0.5$
8	:ЗУ1 (7)	$Mt = \sqrt{(m_0^2 + m_1^2)}=0.5$

Сведения о выполненных измерениях и расчетах

2. Точность положения характерных точек границ земельных участков

№ п/п	Кадастровый номер или обозначение земельного участка	Формулы, примененные для расчета средней квадратической погрешности положения характерных точек границ (Mt), м
1	2	3
9	:3У1 (8)	$Mt = \sqrt{(m_0^2 + m_1^2)}=0.5$
10	:3У1 (9)	$Mt = \sqrt{(m_0^2 + m_1^2)}=0.5$
11	:3У1 (10)	$Mt = \sqrt{(m_0^2 + m_1^2)}=0.5$
12	:3У1 (11)	$Mt = \sqrt{(m_0^2 + m_1^2)}=0.5$
13	:3У1 (12)	$Mt = \sqrt{(m_0^2 + m_1^2)}=0.5$
14	:3У1 (13)	$Mt = \sqrt{(m_0^2 + m_1^2)}=0.5$
15	:3У1 (14)	$Mt = \sqrt{(m_0^2 + m_1^2)}=0.5$
16	:3У1 (15)	$Mt = \sqrt{(m_0^2 + m_1^2)}=0.5$
17	:3У1 (16)	$Mt = \sqrt{(m_0^2 + m_1^2)}=0.5$
18	:3У1 (17)	$Mt = \sqrt{(m_0^2 + m_1^2)}=0.5$
19	:3У1 (18)	$Mt = \sqrt{(m_0^2 + m_1^2)}=0.5$
20	:3У1 (19)	$Mt = \sqrt{(m_0^2 + m_1^2)}=0.5$
21	:3У1 (20)	$Mt = \sqrt{(m_0^2 + m_1^2)}=0.5$
22	:3У1 (21)	$Mt = \sqrt{(m_0^2 + m_1^2)}=0.5$
23	:3У1 (22)	$Mt = \sqrt{(m_0^2 + m_1^2)}=0.5$
24	:3У1 (23)	$Mt = \sqrt{(m_0^2 + m_1^2)}=0.5$
25	:3У1 (24)	$Mt = \sqrt{(m_0^2 + m_1^2)}=0.5$
26	:3У1 (25)	$Mt = \sqrt{(m_0^2 + m_1^2)}=0.5$
27	:3У1 (26)	$Mt = \sqrt{(m_0^2 + m_1^2)}=0.5$
28	:3У1 (27)	$Mt = \sqrt{(m_0^2 + m_1^2)}=0.5$
29	:3У1 (28)	$Mt = \sqrt{(m_0^2 + m_1^2)}=0.5$
30	:3У1 (29)	$Mt = \sqrt{(m_0^2 + m_1^2)}=0.5$
31	:3У1 (30)	$Mt = \sqrt{(m_0^2 + m_1^2)}=0.5$
32	:3У1 (31)	$Mt = \sqrt{(m_0^2 + m_1^2)}=0.5$
33	:3У1 (32)	$Mt = \sqrt{(m_0^2 + m_1^2)}=0.5$
34	:3У1 (33)	$Mt = \sqrt{(m_0^2 + m_1^2)}=0.5$
35	:3У1 (34)	$Mt = \sqrt{(m_0^2 + m_1^2)}=0.5$
36	:3У1 (35)	$Mt = \sqrt{(m_0^2 + m_1^2)}=0.5$
37	:3У1 (36)	$Mt = \sqrt{(m_0^2 + m_1^2)}=0.5$

Сведения о выполненных измерениях и расчетах

3. Точность положения характерных точек границ частей земельных участков

№ п/п	Кадастровый номер или обозначение земельного участка	Учетный номер или обозначение части	Формулы, примененные для расчета средней квадратической погрешности положения характерных точек границ (Mt), м
1	2	3	4
1	-	-	-

4. Точность определения площади земельных участков

№ п/п	Кадастровый номер или обозначение земельного участка	Площадь (P), м ²	Формулы, примененные для расчета предельной допустимой погрешности определения площади земельного участка (ΔP), м ²
1	2	3	4
1	:ЗУ1	49	$\Delta P = 3.5 * Mt * \sqrt{P} = 3.5 * 0.5 * \sqrt{49} = 12$
2	:ЗУ1 (1)	11.05	$\Delta P = 3.5 * Mt * \sqrt{P} = 3.5 * 0.5 * \sqrt{11.05} = 6$
3	:ЗУ1 (2)	3.56	$\Delta P = 3.5 * Mt * \sqrt{P} = 3.5 * 0.5 * \sqrt{3.56} = 3$
4	:ЗУ1 (3)	1.02	$\Delta P = 3.5 * Mt * \sqrt{P} = 3.5 * 0.5 * \sqrt{1.02} = 2$
5	:ЗУ1 (4)	1.02	$\Delta P = 3.5 * Mt * \sqrt{P} = 3.5 * 0.5 * \sqrt{1.02} = 2$
6	:ЗУ1 (5)	1.02	$\Delta P = 3.5 * Mt * \sqrt{P} = 3.5 * 0.5 * \sqrt{1.02} = 2$
7	:ЗУ1 (6)	1.02	$\Delta P = 3.5 * Mt * \sqrt{P} = 3.5 * 0.5 * \sqrt{1.02} = 2$
8	:ЗУ1 (7)	1.02	$\Delta P = 3.5 * Mt * \sqrt{P} = 3.5 * 0.5 * \sqrt{1.02} = 2$
9	:ЗУ1 (8)	1.02	$\Delta P = 3.5 * Mt * \sqrt{P} = 3.5 * 0.5 * \sqrt{1.02} = 2$
10	:ЗУ1 (9)	1.02	$\Delta P = 3.5 * Mt * \sqrt{P} = 3.5 * 0.5 * \sqrt{1.02} = 2$
11	:ЗУ1 (10)	1.02	$\Delta P = 3.5 * Mt * \sqrt{P} = 3.5 * 0.5 * \sqrt{1.02} = 2$
12	:ЗУ1 (11)	1.02	$\Delta P = 3.5 * Mt * \sqrt{P} = 3.5 * 0.5 * \sqrt{1.02} = 2$
13	:ЗУ1 (12)	1.02	$\Delta P = 3.5 * Mt * \sqrt{P} = 3.5 * 0.5 * \sqrt{1.02} = 2$
14	:ЗУ1 (13)	1.02	$\Delta P = 3.5 * Mt * \sqrt{P} = 3.5 * 0.5 * \sqrt{1.02} = 2$
15	:ЗУ1 (14)	1.02	$\Delta P = 3.5 * Mt * \sqrt{P} = 3.5 * 0.5 * \sqrt{1.02} = 2$
16	:ЗУ1 (15)	1.02	$\Delta P = 3.5 * Mt * \sqrt{P} = 3.5 * 0.5 * \sqrt{1.02} = 2$
17	:ЗУ1 (16)	1.02	$\Delta P = 3.5 * Mt * \sqrt{P} = 3.5 * 0.5 * \sqrt{1.02} = 2$
18	:ЗУ1 (17)	1.02	$\Delta P = 3.5 * Mt * \sqrt{P} = 3.5 * 0.5 * \sqrt{1.02} = 2$
19	:ЗУ1 (18)	1.02	$\Delta P = 3.5 * Mt * \sqrt{P} = 3.5 * 0.5 * \sqrt{1.02} = 2$
20	:ЗУ1 (19)	1.02	$\Delta P = 3.5 * Mt * \sqrt{P} = 3.5 * 0.5 * \sqrt{1.02} = 2$
21	:ЗУ1 (20)	1.02	$\Delta P = 3.5 * Mt * \sqrt{P} = 3.5 * 0.5 * \sqrt{1.02} = 2$
22	:ЗУ1 (21)	1.01	$\Delta P = 3.5 * Mt * \sqrt{P} = 3.5 * 0.5 * \sqrt{1.01} = 2$
23	:ЗУ1 (22)	1.02	$\Delta P = 3.5 * Mt * \sqrt{P} = 3.5 * 0.5 * \sqrt{1.02} = 2$
24	:ЗУ1 (23)	1.02	$\Delta P = 3.5 * Mt * \sqrt{P} = 3.5 * 0.5 * \sqrt{1.02} = 2$
25	:ЗУ1 (24)	1.02	$\Delta P = 3.5 * Mt * \sqrt{P} = 3.5 * 0.5 * \sqrt{1.02} = 2$
26	:ЗУ1 (25)	1.02	$\Delta P = 3.5 * Mt * \sqrt{P} = 3.5 * 0.5 * \sqrt{1.02} = 2$
27	:ЗУ1 (26)	1.01	$\Delta P = 3.5 * Mt * \sqrt{P} = 3.5 * 0.5 * \sqrt{1.01} = 2$

Сведения о выполненных измерениях и расчетах

4. Точность определения площади земельных участков

№ п/п	Кадастровый номер или обозначение земельного участка	Площадь (P), м ²	Формулы, примененные для расчета предельной допустимой погрешности определения площади земельного участка (ΔP), м ²
1	2	3	4
28	:ЗУ1 (27)	1.02	$\Delta P = 3.5 * Mt * \sqrt{P} = 3.5 * 0.5 * \sqrt{1.02} = 2$
29	:ЗУ1 (28)	1.02	$\Delta P = 3.5 * Mt * \sqrt{P} = 3.5 * 0.5 * \sqrt{1.02} = 2$
30	:ЗУ1 (29)	1.02	$\Delta P = 3.5 * Mt * \sqrt{P} = 3.5 * 0.5 * \sqrt{1.02} = 2$
31	:ЗУ1 (30)	1.02	$\Delta P = 3.5 * Mt * \sqrt{P} = 3.5 * 0.5 * \sqrt{1.02} = 2$
32	:ЗУ1 (31)	1.02	$\Delta P = 3.5 * Mt * \sqrt{P} = 3.5 * 0.5 * \sqrt{1.02} = 2$
33	:ЗУ1 (32)	1.02	$\Delta P = 3.5 * Mt * \sqrt{P} = 3.5 * 0.5 * \sqrt{1.02} = 2$
34	:ЗУ1 (33)	1.02	$\Delta P = 3.5 * Mt * \sqrt{P} = 3.5 * 0.5 * \sqrt{1.02} = 2$
35	:ЗУ1 (34)	1.02	$\Delta P = 3.5 * Mt * \sqrt{P} = 3.5 * 0.5 * \sqrt{1.02} = 2$
36	:ЗУ1 (35)	1.02	$\Delta P = 3.5 * Mt * \sqrt{P} = 3.5 * 0.5 * \sqrt{1.02} = 2$
37	:ЗУ1 (36)	1.02	$\Delta P = 3.5 * Mt * \sqrt{P} = 3.5 * 0.5 * \sqrt{1.02} = 2$

5. Точность определения площади частей земельных участков

№ п/п	Кадастровый номер или обозначение земельного участка	Учетный номер или обозначение части	Площадь (P), м ²	Формулы, примененные для расчета предельной допустимой погрешности определения площади части земельного участка (ΔP), м ²
1	2	3	4	5
1	-	-	-	-

Сведения об образуемых земельных участках и их частях

1. Сведения о характерных точках границ образуемых земельных участков

Обозначение земельного участка :ЗУ1

Обозначение характерных точек границ	Координаты, м		Средняя квадратическая погрешность положения характерной точки (Мт), м	Описание закрепления точки
	X	Y		
1	2	3	4	5
:ЗУ1(1)				
н1	487181.82	3322052.45	0.50	-
н2	487181.56	3322052.19	0.50	-
н3	487183.81	3322048.98	0.50	-
н4	487187.51	3322051.82	0.50	-
н5	487187.28	3322052.23	0.50	-
н1	487181.82	3322052.45	0.50	-
:ЗУ1(2)				
н6	486620.22	3321612.79	0.50	-
н7	486619.52	3321612.38	0.50	-
н8	486621.89	3321608.74	0.50	-
н9	486622.58	3321609.22	0.50	-
н6	486620.22	3321612.79	0.50	-
:ЗУ1(3)				
н10	487136.58	3322012.38	0.50	-
н11	487135.58	3322012.37	0.50	-
н12	487135.58	3322011.37	0.50	-
н13	487136.60	3322011.37	0.50	-
н10	487136.58	3322012.38	0.50	-
:ЗУ1(4)				
н14	486383.93	3321395.06	0.50	-
н15	486382.93	3321395.05	0.50	-
н16	486382.93	3321394.05	0.50	-
н17	486383.94	3321394.04	0.50	-
н14	486383.93	3321395.06	0.50	-
:ЗУ1(5)				
н18	486502.25	3321503.79	0.50	-
н19	486501.25	3321503.77	0.50	-
н20	486501.25	3321502.77	0.50	-
н21	486502.26	3321502.77	0.50	-
н18	486502.25	3321503.79	0.50	-

Сведения об образуемых земельных участках и их частях

1. Сведения о характерных точках границ образуемых земельных участков

Обозначение земельного участка :ЗУ1

Обозначение характерных точек границ	Координаты, м		Средняя квадратическая погрешность положения характерной точки (Мт), м	Описание закрепления точки
	X	Y		
1	2	3	4	5
:ЗУ1(6)				
н22	486793.24	3321745.90	0.50	-
н23	486792.24	3321745.88	0.50	-
н24	486792.24	3321744.88	0.50	-
н25	486793.25	3321744.88	0.50	-
н22	486793.24	3321745.90	0.50	-
:ЗУ1(7)				
н26	487096.02	3321964.45	0.50	-
н27	487095.02	3321964.43	0.50	-
н28	487095.02	3321963.43	0.50	-
н29	487096.04	3321963.43	0.50	-
н26	487096.02	3321964.45	0.50	-
:ЗУ1(8)				
н30	487181.48	3322028.80	0.50	-
н31	487180.48	3322028.79	0.50	-
н32	487180.48	3322027.79	0.50	-
н33	487181.50	3322027.79	0.50	-
н30	487181.48	3322028.80	0.50	-
:ЗУ1(9)				
н34	486422.49	3321430.42	0.50	-
н35	486421.49	3321430.40	0.50	-
н36	486421.49	3321429.40	0.50	-
н37	486422.51	3321429.40	0.50	-
н34	486422.49	3321430.42	0.50	-
:ЗУ1(10)				
н38	486541.59	3321539.97	0.50	-
н39	486540.59	3321539.96	0.50	-
н40	486540.59	3321538.96	0.50	-
н41	486541.60	3321538.95	0.50	-
н38	486541.59	3321539.97	0.50	-
:ЗУ1(11)				

Сведения об образуемых земельных участках и их частях

1. Сведения о характерных точках границ образуемых земельных участков

Обозначение земельного участка :ЗУ1

Обозначение характерных точек границ	Координаты, м		Средняя квадратическая погрешность положения характерной точки (Мт), м	Описание закрепления точки
	X	Y		
1	2	3	4	5
н42	486581.62	3321576.75	0.50	-
н43	486580.62	3321576.73	0.50	-
н44	486580.62	3321575.73	0.50	-
н45	486581.64	3321575.73	0.50	-
н42	486581.62	3321576.75	0.50	-
:ЗУ1(12)				
н46	486878.47	3321811.75	0.50	-
н47	486877.47	3321811.73	0.50	-
н48	486877.47	3321810.73	0.50	-
н49	486878.48	3321810.73	0.50	-
н46	486878.47	3321811.75	0.50	-
:ЗУ1(13)				
н50	487047.78	3321943.40	0.50	-
н51	487046.78	3321943.38	0.50	-
н52	487046.78	3321942.38	0.50	-
н53	487047.80	3321942.38	0.50	-
н50	487047.78	3321943.40	0.50	-
:ЗУ1(14)				
н54	486109.36	3321131.16	0.50	-
н55	486108.36	3321131.14	0.50	-
н56	486108.36	3321130.14	0.50	-
н57	486109.37	3321130.14	0.50	-
н54	486109.36	3321131.16	0.50	-
:ЗУ1(15)				
н58	487005.50	3321910.52	0.50	-
н59	487004.50	3321910.50	0.50	-
н60	487004.50	3321909.50	0.50	-
н61	487005.52	3321909.50	0.50	-
н58	487005.50	3321910.52	0.50	-
:ЗУ1(16)				
н62	486263.89	3321284.80	0.50	-

Сведения об образуемых земельных участках и их частях

1. Сведения о характерных точках границ образуемых земельных участков

Обозначение земельного участка :ЗУ1

Обозначение характерных точек границ	Координаты, м		Средняя квадратическая погрешность положения характерной точки (M _t), м	Описание закрепления точки
	X	Y		
1	2	3	4	5
н63	486262.89	3321284.78	0.50	-
н64	486262.89	3321283.78	0.50	-
н65	486263.91	3321283.78	0.50	-
н62	486263.89	3321284.80	0.50	-
:ЗУ1(17)				
н66	486919.49	3321843.76	0.50	-
н67	486918.49	3321843.75	0.50	-
н68	486918.49	3321842.75	0.50	-
н69	486919.51	3321842.74	0.50	-
н66	486919.49	3321843.76	0.50	-
:ЗУ1(18)				
н70	486303.69	3321321.36	0.50	-
н71	486302.69	3321321.34	0.50	-
н72	486302.69	3321320.34	0.50	-
н73	486303.71	3321320.34	0.50	-
н70	486303.69	3321321.36	0.50	-
:ЗУ1(19)				
н74	486706.54	3321679.04	0.50	-
н75	486705.54	3321679.03	0.50	-
н76	486705.54	3321678.03	0.50	-
н77	486706.55	3321678.02	0.50	-
н74	486706.54	3321679.04	0.50	-
:ЗУ1(20)				
н78	486273.20	3321276.00	0.50	-
н79	486272.20	3321275.98	0.50	-
н80	486272.20	3321274.98	0.50	-
н81	486273.22	3321274.98	0.50	-
н78	486273.20	3321276.00	0.50	-
:ЗУ1(21)				
н82	486461.71	3321466.47	0.50	-
н83	486460.72	3321466.45	0.50	-

Сведения об образуемых земельных участках и их частях

1. Сведения о характерных точках границ образуемых земельных участков

Обозначение земельного участка :ЗУ1

Обозначение характерных точек границ	Координаты, м		Средняя квадратическая погрешность положения характерной точки (Мт), м	Описание закрепления точки
	X	Y		
1	2	3	4	5
н84	486460.72	3321465.45	0.50	-
н85	486461.73	3321465.45	0.50	-
н82	486461.71	3321466.47	0.50	-
:ЗУ1(22)				
н86	486961.89	3321876.79	0.50	-
н87	486960.89	3321876.77	0.50	-
н88	486960.89	3321875.77	0.50	-
н89	486961.91	3321875.77	0.50	-
н86	486961.89	3321876.79	0.50	-
:ЗУ1(23)				
н90	487092.33	3321978.09	0.50	-
н91	487091.33	3321978.07	0.50	-
н92	487091.33	3321977.07	0.50	-
н93	487092.35	3321977.07	0.50	-
н90	487092.33	3321978.09	0.50	-
:ЗУ1(24)				
н94	486343.43	3321357.82	0.50	-
н95	486342.43	3321357.81	0.50	-
н96	486342.43	3321356.81	0.50	-
н97	486343.45	3321356.80	0.50	-
н94	486343.43	3321357.82	0.50	-
:ЗУ1(25)				
н98	486145.32	3321175.84	0.50	-
н99	486144.32	3321175.82	0.50	-
н100	486144.32	3321174.82	0.50	-
н101	486145.34	3321174.82	0.50	-
н98	486145.32	3321175.84	0.50	-
:ЗУ1(26)				
н102	486664.48	3321646.50	0.50	-
н103	486663.49	3321646.48	0.50	-
н104	486663.49	3321645.48	0.50	-

Сведения об образуемых земельных участках и их частях

1. Сведения о характерных точках границ образуемых земельных участков

Обозначение земельного участка :ЗУ1

Обозначение характерных точек границ	Координаты, м		Средняя квадратическая погрешность положения характерной точки (Мт), м	Описание закрепления точки
	X	Y		
1	2	3	4	5
н105	486664.50	3321645.48	0.50	-
н102	486664.48	3321646.50	0.50	-
:ЗУ1(27)				
н106	487247.00	3322129.23	0.50	-
н107	487246.00	3322129.22	0.50	-
н108	487246.00	3322128.22	0.50	-
н109	487247.01	3322128.21	0.50	-
н106	487247.00	3322129.23	0.50	-
:ЗУ1(28)				
н110	486184.25	3321211.74	0.50	-
н111	486183.25	3321211.72	0.50	-
н112	486183.25	3321210.72	0.50	-
н113	486184.27	3321210.72	0.50	-
н110	486184.25	3321211.74	0.50	-
:ЗУ1(29)				
н114	486625.13	3321599.95	0.50	-
н115	486624.13	3321599.93	0.50	-
н116	486624.13	3321598.93	0.50	-
н117	486625.14	3321598.93	0.50	-
н114	486625.13	3321599.95	0.50	-
:ЗУ1(30)				
н118	486749.47	3321712.23	0.50	-
н119	486748.47	3321712.22	0.50	-
н120	486748.47	3321711.22	0.50	-
н121	486749.48	3321711.21	0.50	-
н118	486749.47	3321712.23	0.50	-
:ЗУ1(31)				
н122	486835.95	3321778.92	0.50	-
н123	486834.95	3321778.91	0.50	-
н124	486834.95	3321777.91	0.50	-
н125	486835.97	3321777.91	0.50	-

Сведения об образуемых земельных участках и их частях

1. Сведения о характерных точках границ образуемых земельных участков

Обозначение земельного участка :ЗУ1

Обозначение характерных точек границ	Координаты, м		Средняя квадратическая погрешность положения характерной точки (M), м	Описание закрепления точки
	X	Y		
1	2	3	4	5
н122	486835.95	3321778.92	0.50	-
:ЗУ1(32)				
н126	487281.05	3322172.46	0.50	-
н127	487280.05	3322172.44	0.50	-
н128	487280.05	3322171.44	0.50	-
н129	487281.06	3322171.44	0.50	-
н126	487281.05	3322172.46	0.50	-
:ЗУ1(33)				
н130	486223.59	3321247.72	0.50	-
н131	486222.59	3321247.71	0.50	-
н132	486222.59	3321246.71	0.50	-
н133	486223.61	3321246.70	0.50	-
н130	486223.59	3321247.72	0.50	-
:ЗУ1(34)				
н134	487217.89	3322092.14	0.50	-
н135	487216.89	3322092.12	0.50	-
н136	487216.89	3322091.12	0.50	-
н137	487217.91	3322091.12	0.50	-
н134	487217.89	3322092.14	0.50	-
:ЗУ1(35)				
н138	486863.29	3321789.94	0.50	-
н139	486862.29	3321789.92	0.50	-
н140	486862.29	3321788.92	0.50	-
н141	486863.30	3321788.92	0.50	-
н138	486863.29	3321789.94	0.50	-
:ЗУ1(36)				
н142	486104.36	3321138.28	0.50	-
н143	486103.36	3321138.27	0.50	-
н144	486103.36	3321137.27	0.50	-
н145	486104.38	3321137.27	0.50	-
н142	486104.36	3321138.28	0.50	-

Сведения об образуемых земельных участках и их частях

2. Сведения о частях границ образуемых земельных участков

Обозначение земельного участка :ЗУ1

Обозначение части границ		Горизонтальное проложение (S), м	Описание прохождения части границ
от т.	до т.		
1	2	3	4
:ЗУ1(1)			
н1	н2	0.37	-
н2	н3	3.92	-
н3	н4	4.66	-
н4	н5	0.47	-
н5	н1	5.46	-
:ЗУ1(2)			
н6	н7	0.81	-
н7	н8	4.34	-
н8	н9	0.84	-
н9	н6	4.28	-
:ЗУ1(3)			
н10	н11	1.00	-
н11	н12	1.00	-
н12	н13	1.02	-
н13	н10	1.01	-
:ЗУ1(4)			
н14	н15	1.00	-
н15	н16	1.00	-
н16	н17	1.01	-
н17	н14	1.02	-
:ЗУ1(5)			
н18	н19	1.00	-
н19	н20	1.00	-
н20	н21	1.01	-
н21	н18	1.02	-
:ЗУ1(6)			
н22	н23	1.00	-
н23	н24	1.00	-
н24	н25	1.01	-
н25	н22	1.02	-
:ЗУ1(7)			
н26	н27	1.00	-

Сведения об образуемых земельных участках и их частях

2. Сведения о частях границ образуемых земельных участков

Обозначение земельного участка :ЗУ1

Обозначение части границ		Горизонтальное проложение (S), м	Описание прохождения части границ
от т.	до т.		
1	2	3	4
н27	н28	1.00	-
н28	н29	1.02	-
н29	н26	1.02	-
:ЗУ1(8)			
н30	н31	1.00	-
н31	н32	1.00	-
н32	н33	1.02	-
н33	н30	1.01	-
:ЗУ1(9)			
н34	н35	1.00	-
н35	н36	1.00	-
н36	н37	1.02	-
н37	н34	1.02	-
:ЗУ1(10)			
н38	н39	1.00	-
н39	н40	1.00	-
н40	н41	1.01	-
н41	н38	1.02	-
:ЗУ1(11)			
н42	н43	1.00	-
н43	н44	1.00	-
н44	н45	1.02	-
н45	н42	1.02	-
:ЗУ1(12)			
н46	н47	1.00	-
н47	н48	1.00	-
н48	н49	1.01	-
н49	н46	1.02	-
:ЗУ1(13)			
н50	н51	1.00	-
н51	н52	1.00	-
н52	н53	1.02	-
н53	н50	1.02	-

Сведения об образуемых земельных участках и их частях

2. Сведения о частях границ образуемых земельных участков

Обозначение земельного участка :ЗУ1

Обозначение части границ		Горизонтальное проложение (S), м	Описание прохождения части границ
от т.	до т.		
1	2	3	4
:ЗУ1(14)			
н54	н55	1.00	-
н55	н56	1.00	-
н56	н57	1.01	-
н57	н54	1.02	-
:ЗУ1(15)			
н58	н59	1.00	-
н59	н60	1.00	-
н60	н61	1.02	-
н61	н58	1.02	-
:ЗУ1(16)			
н62	н63	1.00	-
н63	н64	1.00	-
н64	н65	1.02	-
н65	н62	1.02	-
:ЗУ1(17)			
н66	н67	1.00	-
н67	н68	1.00	-
н68	н69	1.02	-
н69	н66	1.02	-
:ЗУ1(18)			
н70	н71	1.00	-
н71	н72	1.00	-
н72	н73	1.02	-
н73	н70	1.02	-
:ЗУ1(19)			
н74	н75	1.00	-
н75	н76	1.00	-
н76	н77	1.01	-
н77	н74	1.02	-
:ЗУ1(20)			
н78	н79	1.00	-
н79	н80	1.00	-

Сведения об образуемых земельных участках и их частях

2. Сведения о частях границ образуемых земельных участков

Обозначение земельного участка :ЗУ1

Обозначение части границ		Горизонтальное проложение (S), м	Описание прохождения части границ
от т.	до т.		
1	2	3	4
н80	н81	1.02	-
н81	н78	1.02	-
:ЗУ1(21)			
н82	н83	0.99	-
н83	н84	1.00	-
н84	н85	1.01	-
н85	н82	1.02	-
:ЗУ1(22)			
н86	н87	1.00	-
н87	н88	1.00	-
н88	н89	1.02	-
н89	н86	1.02	-
:ЗУ1(23)			
н90	н91	1.00	-
н91	н92	1.00	-
н92	н93	1.02	-
н93	н90	1.02	-
:ЗУ1(24)			
н94	н95	1.00	-
н95	н96	1.00	-
н96	н97	1.02	-
н97	н94	1.02	-
:ЗУ1(25)			
н98	н99	1.00	-
н99	н100	1.00	-
н100	н101	1.02	-
н101	н98	1.02	-
:ЗУ1(26)			
н102	н103	0.99	-
н103	н104	1.00	-
н104	н105	1.01	-
н105	н102	1.02	-
:ЗУ1(27)			

Сведения об образуемых земельных участках и их частях

2. Сведения о частях границ образуемых земельных участков

Обозначение земельного участка :ЗУ1

Обозначение части границ		Горизонтальное проложение (S), м	Описание прохождения части границ
от т.	до т.		
1	2	3	4
н106	н107	1.00	-
н107	н108	1.00	-
н108	н109	1.01	-
н109	н106	1.02	-
:ЗУ1(28)			
н110	н111	1.00	-
н111	н112	1.00	-
н112	н113	1.02	-
н113	н110	1.02	-
:ЗУ1(29)			
н114	н115	1.00	-
н115	н116	1.00	-
н116	н117	1.01	-
н117	н114	1.02	-
:ЗУ1(30)			
н118	н119	1.00	-
н119	н120	1.00	-
н120	н121	1.01	-
н121	н118	1.02	-
:ЗУ1(31)			
н122	н123	1.00	-
н123	н124	1.00	-
н124	н125	1.02	-
н125	н122	1.01	-
:ЗУ1(32)			
н126	н127	1.00	-
н127	н128	1.00	-
н128	н129	1.01	-
н129	н126	1.02	-
:ЗУ1(33)			
н130	н131	1.00	-
н131	н132	1.00	-
н132	н133	1.02	-

Сведения об образуемых земельных участках и их частях

2. Сведения о частях границ образуемых земельных участков

Обозначение земельного участка :ЗУ1

Обозначение части границ		Горизонтальное проложение (S), м	Описание прохождения части границ
от т.	до т.		
1	2	3	4
н133	н130	1.02	-
:ЗУ1(34)			
н134	н135	1.00	-
н135	н136	1.00	-
н136	н137	1.02	-
н137	н134	1.02	-
:ЗУ1(35)			
н138	н139	1.00	-
н139	н140	1.00	-
н140	н141	1.01	-
н141	н138	1.02	-
:ЗУ1(36)			
н142	н143	1.00	-
н143	н144	1.00	-
н144	н145	1.02	-
н145	н142	1.01	-

3. Сведения о местоположении границ частей образуемых земельных участков

Обозначение земельного участка :ЗУ1

Учетный номер или обозначение части -

Обозначение характерных точек границ	Координаты, м		Средняя квадратическая погрешность положения характерной точки (Mt), м	Описание закрепления точки
	X	Y		
1	2	3	4	5
-	-	-	-	-

Сведения об образуемых земельных участках и их частях

3.1. Сведения об образовании земельных участков путем перераспределения

Обозначение земельного участка _____

№ п/п	Источник образования		Сведения о частях земельных участков (территориях) включаемых в состав образуемого земельного участка	
	Кадастровый номер земельного участка (учетный номер кадастрового квартала)	Площадь (Р), м2	Обозначение	Площадь (Р), м2
1	2	3	4	5
-	-	-	-	-

4. Общие сведения об образуемых земельных участках

Обозначение земельного участка :ЗУ1

№ п/п	Наименование характеристик земельного участка	Значение характеристики
1	2	3
1	Адрес земельного участка или описание его местоположения	край Алтайский, р-н Советский
2	Категория земель	Земли промышленности, энергетики, транспорта, связи, радиовещания, телевидения, информатики, земли для обеспечения космической деятельности, земли обороны, безопасности и земли иного специального назначения
3	Вид разрешенного использования	Трубопроводный транспорт

Сведения об образуемых земельных участках и их частях

4. Общие сведения об образуемых земельных участках

Обозначение земельного участка :ЗУ1

№ п/п	Наименование характеристик земельного участка	Значение характеристики
1	2	3
4	Площадь земельного участка ± величина погрешности определения площади ($P \pm \Delta P$), м ²	49 ± 12 (1) 11.05 ± 6 (2) 3.56 ± 3 (3) 1.02 ± 2 (4) 1.02 ± 2 (5) 1.02 ± 2 (6) 1.02 ± 2 (7) 1.02 ± 2 (8) 1.02 ± 2 (9) 1.02 ± 2 (10) 1.02 ± 2 (11) 1.02 ± 2 (12) 1.02 ± 2 (13) 1.02 ± 2 (14) 1.02 ± 2 (15) 1.02 ± 2 (16) 1.02 ± 2 (17) 1.02 ± 2 (18) 1.02 ± 2 (19) 1.02 ± 2 (20) 1.02 ± 2 (21) 1.01 ± 2 (22) 1.02 ± 2 (23) 1.02 ± 2 (24) 1.02 ± 2 (25) 1.02 ± 2 (26) 1.01 ± 2 (27) 1.02 ± 2 (28) 1.02 ± 2 (29) 1.02 ± 2 (30) 1.02 ± 2 (31) 1.02 ± 2 (32) 1.02 ± 2 (33) 1.02 ± 2 (34) 1.02 ± 2 (35) 1.02 ± 2 (36) 1.02 ± 2
5	Предельный минимальный и максимальный размер земельного участка ($P_{\text{мин}}$) и ($P_{\text{макс}}$), м ²	- -
6	Кадастровый или иной номер здания, сооружения, объекта незавершенного строительства, расположенного на земельном участке	22:41:000000:46 22:00:000000:297
7	Иные сведения	-

Сведения об образуемых земельных участках и их частях**5. Общие сведения о частях образуемых земельных участков**

Обозначение земельного участка :ЗУ1

№ п/п	Учетный номер или обозначение части	Площадь (Р), м²	±ΔР, м²	Характеристика части
1	2	3	4	5
-	-	-	-	-

6. Сведения о земельных участках, смежных с образуемым земельным участком с обозначением :ЗУ1

Обозначение характерной точки или части границ	Кадастровые номера земельных участков, смежных с образуемым земельным участком	Сведения о правообладателях смежных земельных участков
1	2	3
-	-	-

Сведения об обеспечении доступа (прохода или проезда от земель общего пользования, земельных участков общего пользования, территории общего пользования) к образуемым или измененным земельным участкам

№ п/п	Кадастровый номер или обозначение земельного участка, для которого обеспечивается доступ	Сведения о земельных участках (землях общего пользования, территории общего пользования), посредством которых обеспечивается доступ
1	2	3
1	:ЗУ1	-
-	:ЗУ1 (1)	22:42:040201:1722:42:040201:286
-	:ЗУ1 (2)	22:42:040201:17
-	:ЗУ1 (3)	22:42:040201:1722:42:040201:286
-	:ЗУ1 (4)	22:42:040201:1722:42:040201:286
-	:ЗУ1 (5)	22:42:040201:1722:42:040201:286
-	:ЗУ1 (6)	22:42:040201:1722:42:040201:286
-	:ЗУ1 (7)	22:42:040201:1722:42:040201:286
-	:ЗУ1 (8)	22:42:040201:1722:42:040201:286
-	:ЗУ1 (9)	22:42:040201:1722:42:040201:286
-	:ЗУ1 (10)	22:42:040201:1722:42:040201:286
-	:ЗУ1 (11)	22:42:040201:1722:42:040201:286
-	:ЗУ1 (12)	22:42:040201:1722:42:040201:286
-	:ЗУ1 (13)	22:42:040201:1722:42:040201:286
-	:ЗУ1 (14)	22:42:040201:17
-	:ЗУ1 (15)	22:42:040201:1722:42:040201:286
-	:ЗУ1 (16)	22:42:040201:1722:42:040201:286
-	:ЗУ1 (17)	22:42:040201:1722:42:040201:286
-	:ЗУ1 (18)	22:42:040201:1722:42:040201:286
-	:ЗУ1 (19)	22:42:040201:1722:42:040201:286
-	:ЗУ1 (20)	22:42:040201:1722:42:040201:286
-	:ЗУ1 (21)	22:42:040201:1722:42:040201:286
-	:ЗУ1 (22)	22:42:040201:1722:42:040201:286
-	:ЗУ1 (23)	22:42:040201:1722:42:040201:286
-	:ЗУ1 (24)	22:42:040201:1722:42:040201:286
-	:ЗУ1 (25)	22:42:040201:1722:42:040201:286
-	:ЗУ1 (26)	22:42:040201:1722:42:040201:286
-	:ЗУ1 (27)	22:42:040201:1722:42:040201:286
-	:ЗУ1 (28)	22:42:040201:1722:42:040201:286
-	:ЗУ1 (29)	22:42:040201:17
-	:ЗУ1 (30)	22:42:040201:1722:42:040201:286
-	:ЗУ1 (31)	22:42:040201:1722:42:040201:286
-	:ЗУ1 (32)	22:42:040201:1722:42:040201:286
-	:ЗУ1 (33)	22:42:040201:1722:42:040201:286
-	:ЗУ1 (34)	22:42:040201:1722:42:040201:286

Сведения об обеспечении доступа (прохода или проезда от земель общего пользования, земельных участков общего пользования, территории общего пользования) к образуемым или измененным земельным участкам

№ п/п	Кадастровый номер или обозначение земельного участка, для которого обеспечивается доступ	Сведения о земельных участках (землях общего пользования, территории общего пользования), посредством которых обеспечивается доступ
1	2	3
-	:ЗУ1 (35)	22:42:040201:1722:42:040201:286
-	:ЗУ1 (36)	22:42:040201:17

Сведения об уточняемых земельных участках и их частях

1. Сведения о характерных точках границы уточняемого земельного участка с кадастровым номером 22:42:040201:14

Обозначение характерных точек границ	Существующие координаты, м		Уточненные координаты, м		Средняя квадратическая погрешность положения характерной точки (M _t), м	Описание закрепления точки
	X	Y	X	Y		
1	2	3	4	5	6	7
н1	-	-	487181.82	3322052.45	0.50	-
н2	-	-	487181.56	3322052.19	0.50	-
н3	-	-	487183.81	3322048.98	0.50	-
н4	-	-	487187.51	3322051.82	0.50	-
н5	-	-	487187.28	3322052.23	0.50	-
н1	-	-	487181.82	3322052.45	0.50	-
н6	-	-	486620.22	3321612.79	0.50	-
н7	-	-	486619.52	3321612.38	0.50	-
н8	-	-	486621.89	3321608.74	0.50	-
н9	-	-	486622.58	3321609.22	0.50	-
н6	-	-	486620.22	3321612.79	0.50	-
н10	-	-	487136.58	3322012.38	0.50	-
н11	-	-	487135.58	3322012.37	0.50	-
н12	-	-	487135.58	3322011.37	0.50	-
н13	-	-	487136.60	3322011.37	0.50	-
н10	-	-	487136.58	3322012.38	0.50	-
н14	-	-	486383.93	3321395.06	0.50	-
н15	-	-	486382.93	3321395.05	0.50	-
н16	-	-	486382.93	3321394.05	0.50	-
н17	-	-	486383.94	3321394.04	0.50	-
н14	-	-	486383.93	3321395.06	0.50	-
н18	-	-	486502.25	3321503.79	0.50	-
н19	-	-	486501.25	3321503.77	0.50	-
н20	-	-	486501.25	3321502.77	0.50	-
н21	-	-	486502.26	3321502.77	0.50	-
н18	-	-	486502.25	3321503.79	0.50	-
н22	-	-	486793.24	3321745.90	0.50	-
н23	-	-	486792.24	3321745.88	0.50	-
н24	-	-	486792.24	3321744.88	0.50	-
н25	-	-	486793.25	3321744.88	0.50	-
н22	-	-	486793.24	3321745.90	0.50	-
н26	-	-	487096.02	3321964.45	0.50	-

Сведения об уточняемых земельных участках и их частях

1. Сведения о характерных точках границы уточняемого земельного участка с кадастровым номером 22:42:040201:14

Обозначение характерных точек границ	Существующие координаты, м		Уточненные координаты, м		Средняя квадратическая погрешность положения характерной точки (Мт), м	Описание закрепления точки
	Х	У	Х	У		
1	2	3	4	5	6	7
н27	-	-	487095.02	3321964.43	0.50	-
н28	-	-	487095.02	3321963.43	0.50	-
н29	-	-	487096.04	3321963.43	0.50	-
н26	-	-	487096.02	3321964.45	0.50	-
н30	-	-	487181.48	3322028.80	0.50	-
н31	-	-	487180.48	3322028.79	0.50	-
н32	-	-	487180.48	3322027.79	0.50	-
н33	-	-	487181.50	3322027.79	0.50	-
н30	-	-	487181.48	3322028.80	0.50	-
н34	-	-	486422.49	3321430.42	0.50	-
н35	-	-	486421.49	3321430.40	0.50	-
н36	-	-	486421.49	3321429.40	0.50	-
н37	-	-	486422.51	3321429.40	0.50	-
н34	-	-	486422.49	3321430.42	0.50	-
н38	-	-	486541.59	3321539.97	0.50	-
н39	-	-	486540.59	3321539.96	0.50	-
н40	-	-	486540.59	3321538.96	0.50	-
н41	-	-	486541.60	3321538.95	0.50	-
н38	-	-	486541.59	3321539.97	0.50	-
н42	-	-	486581.62	3321576.75	0.50	-
н43	-	-	486580.62	3321576.73	0.50	-
н44	-	-	486580.62	3321575.73	0.50	-
н45	-	-	486581.64	3321575.73	0.50	-
н42	-	-	486581.62	3321576.75	0.50	-
н46	-	-	486878.47	3321811.75	0.50	-
н47	-	-	486877.47	3321811.73	0.50	-
н48	-	-	486877.47	3321810.73	0.50	-
н49	-	-	486878.48	3321810.73	0.50	-
н46	-	-	486878.47	3321811.75	0.50	-
н50	-	-	487047.78	3321943.40	0.50	-
н51	-	-	487046.78	3321943.38	0.50	-
н52	-	-	487046.78	3321942.38	0.50	-

Сведения об уточняемых земельных участках и их частях

1. Сведения о характерных точках границы уточняемого земельного участка с кадастровым номером 22:42:040201:14

Обозначение характерных точек границ	Существующие координаты, м		Уточненные координаты, м		Средняя квадратическая погрешность положения характерной точки (Mt), м	Описание закрепления точки
	Х	У	Х	У		
1	2	3	4	5	6	7
н53	-	-	487047.80	3321942.38	0.50	-
н50	-	-	487047.78	3321943.40	0.50	-
н54	-	-	486109.36	3321131.16	0.50	-
н55	-	-	486108.36	3321131.14	0.50	-
н56	-	-	486108.36	3321130.14	0.50	-
н57	-	-	486109.37	3321130.14	0.50	-
н54	-	-	486109.36	3321131.16	0.50	-
н58	-	-	487005.50	3321910.52	0.50	-
н59	-	-	487004.50	3321910.50	0.50	-
н60	-	-	487004.50	3321909.50	0.50	-
н61	-	-	487005.52	3321909.50	0.50	-
н58	-	-	487005.50	3321910.52	0.50	-
н62	-	-	486263.89	3321284.80	0.50	-
н63	-	-	486262.89	3321284.78	0.50	-
н64	-	-	486262.89	3321283.78	0.50	-
н65	-	-	486263.91	3321283.78	0.50	-
н62	-	-	486263.89	3321284.80	0.50	-
н66	-	-	486919.49	3321843.76	0.50	-
н67	-	-	486918.49	3321843.75	0.50	-
н68	-	-	486918.49	3321842.75	0.50	-
н69	-	-	486919.51	3321842.74	0.50	-
н66	-	-	486919.49	3321843.76	0.50	-
н70	-	-	486303.69	3321321.36	0.50	-
н71	-	-	486302.69	3321321.34	0.50	-
н72	-	-	486302.69	3321320.34	0.50	-
н73	-	-	486303.71	3321320.34	0.50	-
н70	-	-	486303.69	3321321.36	0.50	-
н74	-	-	486706.54	3321679.04	0.50	-
н75	-	-	486705.54	3321679.03	0.50	-
н76	-	-	486705.54	3321678.03	0.50	-
н77	-	-	486706.55	3321678.02	0.50	-
н74	-	-	486706.54	3321679.04	0.50	-

Сведения об уточняемых земельных участках и их частях

1. Сведения о характерных точках границы уточняемого земельного участка с кадастровым номером 22:42:040201:14

Обозначение характерных точек границ	Существующие координаты, м		Уточненные координаты, м		Средняя квадратическая погрешность положения характерной точки (Mt), м	Описание закрепления точки
	X	Y	X	Y		
1	2	3	4	5	6	7
н78	-	-	486273.20	3321276.00	0.50	-
н79	-	-	486272.20	3321275.98	0.50	-
н80	-	-	486272.20	3321274.98	0.50	-
н81	-	-	486273.22	3321274.98	0.50	-
н78	-	-	486273.20	3321276.00	0.50	-
н82	-	-	486461.71	3321466.47	0.50	-
н83	-	-	486460.72	3321466.45	0.50	-
н84	-	-	486460.72	3321465.45	0.50	-
н85	-	-	486461.73	3321465.45	0.50	-
н82	-	-	486461.71	3321466.47	0.50	-
н86	-	-	486961.89	3321876.79	0.50	-
н87	-	-	486960.89	3321876.77	0.50	-
н88	-	-	486960.89	3321875.77	0.50	-
н89	-	-	486961.91	3321875.77	0.50	-
н86	-	-	486961.89	3321876.79	0.50	-
н90	-	-	487092.33	3321978.09	0.50	-
н91	-	-	487091.33	3321978.07	0.50	-
н92	-	-	487091.33	3321977.07	0.50	-
н93	-	-	487092.35	3321977.07	0.50	-
н90	-	-	487092.33	3321978.09	0.50	-
н94	-	-	486343.43	3321357.82	0.50	-
н95	-	-	486342.43	3321357.81	0.50	-
н96	-	-	486342.43	3321356.81	0.50	-
н97	-	-	486343.45	3321356.80	0.50	-
н94	-	-	486343.43	3321357.82	0.50	-
н98	-	-	486145.32	3321175.84	0.50	-
н99	-	-	486144.32	3321175.82	0.50	-
н100	-	-	486144.32	3321174.82	0.50	-
н101	-	-	486145.34	3321174.82	0.50	-
н98	-	-	486145.32	3321175.84	0.50	-
н102	-	-	486664.48	3321646.50	0.50	-
н103	-	-	486663.49	3321646.48	0.50	-

Сведения об уточняемых земельных участках и их частях

1. Сведения о характерных точках границы уточняемого земельного участка с кадастровым номером 22:42:040201:14

Обозначение характерных точек границ	Существующие координаты, м		Уточненные координаты, м		Средняя квадратическая погрешность положения характерной точки (Mt), м	Описание закрепления точки
	Х	У	Х	У		
1	2	3	4	5	6	7
н104	-	-	486663.49	3321645.48	0.50	-
н105	-	-	486664.50	3321645.48	0.50	-
н102	-	-	486664.48	3321646.50	0.50	-
н106	-	-	487247.00	3322129.23	0.50	-
н107	-	-	487246.00	3322129.22	0.50	-
н108	-	-	487246.00	3322128.22	0.50	-
н109	-	-	487247.01	3322128.21	0.50	-
н106	-	-	487247.00	3322129.23	0.50	-
н110	-	-	486184.25	3321211.74	0.50	-
н111	-	-	486183.25	3321211.72	0.50	-
н112	-	-	486183.25	3321210.72	0.50	-
н113	-	-	486184.27	3321210.72	0.50	-
н110	-	-	486184.25	3321211.74	0.50	-
н114	-	-	486625.13	3321599.95	0.50	-
н115	-	-	486624.13	3321599.93	0.50	-
н116	-	-	486624.13	3321598.93	0.50	-
н117	-	-	486625.14	3321598.93	0.50	-
н114	-	-	486625.13	3321599.95	0.50	-
н118	-	-	486749.47	3321712.23	0.50	-
н119	-	-	486748.47	3321712.22	0.50	-
н120	-	-	486748.47	3321711.22	0.50	-
н121	-	-	486749.48	3321711.21	0.50	-
н118	-	-	486749.47	3321712.23	0.50	-
н122	-	-	486835.95	3321778.92	0.50	-
н123	-	-	486834.95	3321778.91	0.50	-
н124	-	-	486834.95	3321777.91	0.50	-
н125	-	-	486835.97	3321777.91	0.50	-
н122	-	-	486835.95	3321778.92	0.50	-
н126	-	-	487281.05	3322172.46	0.50	-
н127	-	-	487280.05	3322172.44	0.50	-
н128	-	-	487280.05	3322171.44	0.50	-
н129	-	-	487281.06	3322171.44	0.50	-

Сведения об уточняемых земельных участках и их частях

1. Сведения о характерных точках границы уточняемого земельного участка с кадастровым номером 22:42:040201:14

Обозначение характерных точек границ	Существующие координаты, м		Уточненные координаты, м		Средняя квадратическая погрешность положения характерной точки (Mt), м	Описание закрепления точки
	X	Y	X	Y		
1	2	3	4	5	6	7
н126	-	-	487281.05	3322172.46	0.50	-
н130	-	-	486223.59	3321247.72	0.50	-
н131	-	-	486222.59	3321247.71	0.50	-
н132	-	-	486222.59	3321246.71	0.50	-
н133	-	-	486223.61	3321246.70	0.50	-
н130	-	-	486223.59	3321247.72	0.50	-
н134	-	-	487217.89	3322092.14	0.50	-
н135	-	-	487216.89	3322092.12	0.50	-
н136	-	-	487216.89	3322091.12	0.50	-
н137	-	-	487217.91	3322091.12	0.50	-
н134	-	-	487217.89	3322092.14	0.50	-
н138	-	-	486863.29	3321789.94	0.50	-
н139	-	-	486862.29	3321789.92	0.50	-
н140	-	-	486862.29	3321788.92	0.50	-
н141	-	-	486863.30	3321788.92	0.50	-
н138	-	-	486863.29	3321789.94	0.50	-
н142	-	-	486104.36	3321138.28	0.50	-
н143	-	-	486103.36	3321138.27	0.50	-
н144	-	-	486103.36	3321137.27	0.50	-
н145	-	-	486104.38	3321137.27	0.50	-
н142	-	-	486104.36	3321138.28	0.50	-

2. Сведения о частях границ уточняемого земельного участка с кадастровым номером 22:42:040201:14

Обозначение части границ		Горизонтальное проложение (S), м	Описание прохождения части границ
от т.	до т.		
1	2	3	4
-	-	-	-

Сведения об уточняемых земельных участках и их частях

3. Сведения о местоположении границ части уточняемого земельного участка с кадастровым номером 22:42:040201:14

Учетный номер или обозначение части -

Обозначение характерных точек границ	Координаты, м		Средняя квадратическая погрешность положения характерной точки (Mt), м	Описание закрепления точки
	X	Y		
1	2	3	4	5
-	-	-	-	-

4. Общие сведения об уточняемом земельном участке с кадастровым номером 22:42:040201:14

№ п/п	Наименование характеристик земельного участка	Значение характеристики
1	2	3
1	Площадь земельного участка ± величина погрешности определения площади (P ± ΔP), м ²	6010249 ± 21451
2	Площадь земельного участка по сведениям государственного кадастра недвижимости (Pкад), м ²	-
3	Оценка расхождения P и Pкад (P - Pкад), м ²	-
4	Предельный минимальный и максимальный размер земельного участка (Pмин) и (Pмакс), м ²	-
5	Кадастровые или иные номера зданий, сооружений, объектов незавершенного строительства, расположенных на земельном участке	-
6	Иные сведения	-

5. Общие сведения о частях уточняемого земельного участка с кадастровым номером 22:42:040201:14

№ п/п	Учетный номер или обозначение части	Площадь (P), м ²	±ΔP, м ²	Характеристика части
1	2	3	4	5
-	-	-	-	-

6. Сведения о земельных участках, смежных с уточняемым земельным участком с кадастровым номером 22:42:040201:14

Обозначение характерной точки или части границ	Кадастровые номера земельных участков, смежных с уточняемым земельным участком	Сведения о правообладателях смежных земельных участков
1	2	3
-	-	-

Сведения об уточняемых земельных участках и их частях

1. Сведения о характерных точках границы уточняемого земельного участка с кадастровым номером 22:42:040201:286

Обозначение характерных точек границ	Существующие координаты, м		Уточненные координаты, м		Средняя квадратическая погрешность положения характерной точки (M _t), м	Описание закрепления точки
	X	Y	X	Y		
1	2	3	4	5	6	7
н1	-	-	487181.82	3322052.45	0.50	-
н2	-	-	487181.56	3322052.19	0.50	-
н3	-	-	487183.81	3322048.98	0.50	-
н4	-	-	487187.51	3322051.82	0.50	-
н5	-	-	487187.28	3322052.23	0.50	-
н1	-	-	487181.82	3322052.45	0.50	-
н10	-	-	487136.58	3322012.38	0.50	-
н11	-	-	487135.58	3322012.37	0.50	-
н12	-	-	487135.58	3322011.37	0.50	-
н13	-	-	487136.60	3322011.37	0.50	-
н10	-	-	487136.58	3322012.38	0.50	-
н14	-	-	486383.93	3321395.06	0.50	-
н15	-	-	486382.93	3321395.05	0.50	-
н16	-	-	486382.93	3321394.05	0.50	-
н17	-	-	486383.94	3321394.04	0.50	-
н14	-	-	486383.93	3321395.06	0.50	-
н18	-	-	486502.25	3321503.79	0.50	-
н19	-	-	486501.25	3321503.77	0.50	-
н20	-	-	486501.25	3321502.77	0.50	-
н21	-	-	486502.26	3321502.77	0.50	-
н18	-	-	486502.25	3321503.79	0.50	-
н22	-	-	486793.24	3321745.90	0.50	-
н23	-	-	486792.24	3321745.88	0.50	-
н24	-	-	486792.24	3321744.88	0.50	-
н25	-	-	486793.25	3321744.88	0.50	-
н22	-	-	486793.24	3321745.90	0.50	-
н26	-	-	487096.02	3321964.45	0.50	-
н27	-	-	487095.02	3321964.43	0.50	-
н28	-	-	487095.02	3321963.43	0.50	-
н29	-	-	487096.04	3321963.43	0.50	-
н26	-	-	487096.02	3321964.45	0.50	-
н30	-	-	487181.48	3322028.80	0.50	-

Сведения об уточняемых земельных участках и их частях

1. Сведения о характерных точках границы уточняемого земельного участка с кадастровым номером 22:42:040201:286

Обозначение характерных точек границ	Существующие координаты, м		Уточненные координаты, м		Средняя квадратическая погрешность положения характерной точки (Mt), м	Описание закрепления точки
	Х	У	Х	У		
1	2	3	4	5	6	7
н31	-	-	487180.48	3322028.79	0.50	-
н32	-	-	487180.48	3322027.79	0.50	-
н33	-	-	487181.50	3322027.79	0.50	-
н30	-	-	487181.48	3322028.80	0.50	-
н34	-	-	486422.49	3321430.42	0.50	-
н35	-	-	486421.49	3321430.40	0.50	-
н36	-	-	486421.49	3321429.40	0.50	-
н37	-	-	486422.51	3321429.40	0.50	-
н34	-	-	486422.49	3321430.42	0.50	-
н38	-	-	486541.59	3321539.97	0.50	-
н39	-	-	486540.59	3321539.96	0.50	-
н40	-	-	486540.59	3321538.96	0.50	-
н41	-	-	486541.60	3321538.95	0.50	-
н38	-	-	486541.59	3321539.97	0.50	-
н42	-	-	486581.62	3321576.75	0.50	-
н43	-	-	486580.62	3321576.73	0.50	-
н44	-	-	486580.62	3321575.73	0.50	-
н45	-	-	486581.64	3321575.73	0.50	-
н42	-	-	486581.62	3321576.75	0.50	-
н46	-	-	486878.47	3321811.75	0.50	-
н47	-	-	486877.47	3321811.73	0.50	-
н48	-	-	486877.47	3321810.73	0.50	-
н49	-	-	486878.48	3321810.73	0.50	-
н46	-	-	486878.47	3321811.75	0.50	-
н50	-	-	487047.78	3321943.40	0.50	-
н51	-	-	487046.78	3321943.38	0.50	-
н52	-	-	487046.78	3321942.38	0.50	-
н53	-	-	487047.80	3321942.38	0.50	-
н50	-	-	487047.78	3321943.40	0.50	-
н58	-	-	487005.50	3321910.52	0.50	-
н59	-	-	487004.50	3321910.50	0.50	-
н60	-	-	487004.50	3321909.50	0.50	-

Сведения об уточняемых земельных участках и их частях

1. Сведения о характерных точках границы уточняемого земельного участка с кадастровым номером 22:42:040201:286

Обозначение характерных точек границ	Существующие координаты, м		Уточненные координаты, м		Средняя квадратическая погрешность положения характерной точки (Mt), м	Описание закрепления точки
	X	Y	X	Y		
1	2	3	4	5	6	7
н61	-	-	487005.52	3321909.50	0.50	-
н58	-	-	487005.50	3321910.52	0.50	-
н62	-	-	486263.89	3321284.80	0.50	-
н63	-	-	486262.89	3321284.78	0.50	-
н64	-	-	486262.89	3321283.78	0.50	-
н65	-	-	486263.91	3321283.78	0.50	-
н62	-	-	486263.89	3321284.80	0.50	-
н66	-	-	486919.49	3321843.76	0.50	-
н67	-	-	486918.49	3321843.75	0.50	-
н68	-	-	486918.49	3321842.75	0.50	-
н69	-	-	486919.51	3321842.74	0.50	-
н66	-	-	486919.49	3321843.76	0.50	-
н70	-	-	486303.69	3321321.36	0.50	-
н71	-	-	486302.69	3321321.34	0.50	-
н72	-	-	486302.69	3321320.34	0.50	-
н73	-	-	486303.71	3321320.34	0.50	-
н70	-	-	486303.69	3321321.36	0.50	-
н74	-	-	486706.54	3321679.04	0.50	-
н75	-	-	486705.54	3321679.03	0.50	-
н76	-	-	486705.54	3321678.03	0.50	-
н77	-	-	486706.55	3321678.02	0.50	-
н74	-	-	486706.54	3321679.04	0.50	-
н78	-	-	486273.20	3321276.00	0.50	-
н79	-	-	486272.20	3321275.98	0.50	-
н80	-	-	486272.20	3321274.98	0.50	-
н81	-	-	486273.22	3321274.98	0.50	-
н78	-	-	486273.20	3321276.00	0.50	-
н82	-	-	486461.71	3321466.47	0.50	-
н83	-	-	486460.72	3321466.45	0.50	-
н84	-	-	486460.72	3321465.45	0.50	-
н85	-	-	486461.73	3321465.45	0.50	-
н82	-	-	486461.71	3321466.47	0.50	-

Сведения об уточняемых земельных участках и их частях

1. Сведения о характерных точках границы уточняемого земельного участка с кадастровым номером 22:42:040201:286

Обозначение характерных точек границ	Существующие координаты, м		Уточненные координаты, м		Средняя квадратическая погрешность положения характерной точки (Mt), м	Описание закрепления точки
	Х	У	Х	У		
1	2	3	4	5	6	7
н86	-	-	486961.89	3321876.79	0.50	-
н87	-	-	486960.89	3321876.77	0.50	-
н88	-	-	486960.89	3321875.77	0.50	-
н89	-	-	486961.91	3321875.77	0.50	-
н86	-	-	486961.89	3321876.79	0.50	-
н90	-	-	487092.33	3321978.09	0.50	-
н91	-	-	487091.33	3321978.07	0.50	-
н92	-	-	487091.33	3321977.07	0.50	-
н93	-	-	487092.35	3321977.07	0.50	-
н90	-	-	487092.33	3321978.09	0.50	-
н94	-	-	486343.43	3321357.82	0.50	-
н95	-	-	486342.43	3321357.81	0.50	-
н96	-	-	486342.43	3321356.81	0.50	-
н97	-	-	486343.45	3321356.80	0.50	-
н94	-	-	486343.43	3321357.82	0.50	-
н98	-	-	486145.32	3321175.84	0.50	-
н99	-	-	486144.32	3321175.82	0.50	-
н100	-	-	486144.32	3321174.82	0.50	-
н101	-	-	486145.34	3321174.82	0.50	-
н98	-	-	486145.32	3321175.84	0.50	-
н102	-	-	486664.48	3321646.50	0.50	-
н103	-	-	486663.49	3321646.48	0.50	-
н104	-	-	486663.49	3321645.48	0.50	-
н105	-	-	486664.50	3321645.48	0.50	-
н102	-	-	486664.48	3321646.50	0.50	-
н106	-	-	487247.00	3322129.23	0.50	-
н107	-	-	487246.00	3322129.22	0.50	-
н108	-	-	487246.00	3322128.22	0.50	-
н109	-	-	487247.01	3322128.21	0.50	-
н106	-	-	487247.00	3322129.23	0.50	-
н110	-	-	486184.25	3321211.74	0.50	-
н111	-	-	486183.25	3321211.72	0.50	-

Сведения об уточняемых земельных участках и их частях

1. Сведения о характерных точках границы уточняемого земельного участка с кадастровым номером 22:42:040201:286

Обозначение характерных точек границ	Существующие координаты, м		Уточненные координаты, м		Средняя квадратическая погрешность положения характерной точки (Mt), м	Описание закрепления точки
	X	Y	X	Y		
1	2	3	4	5	6	7
н112	-	-	486183.25	3321210.72	0.50	-
н113	-	-	486184.27	3321210.72	0.50	-
н110	-	-	486184.25	3321211.74	0.50	-
н118	-	-	486749.47	3321712.23	0.50	-
н119	-	-	486748.47	3321712.22	0.50	-
н120	-	-	486748.47	3321711.22	0.50	-
н121	-	-	486749.48	3321711.21	0.50	-
н118	-	-	486749.47	3321712.23	0.50	-
н122	-	-	486835.95	3321778.92	0.50	-
н123	-	-	486834.95	3321778.91	0.50	-
н124	-	-	486834.95	3321777.91	0.50	-
н125	-	-	486835.97	3321777.91	0.50	-
н122	-	-	486835.95	3321778.92	0.50	-
н126	-	-	487281.05	3322172.46	0.50	-
н127	-	-	487280.05	3322172.44	0.50	-
н128	-	-	487280.05	3322171.44	0.50	-
н129	-	-	487281.06	3322171.44	0.50	-
н126	-	-	487281.05	3322172.46	0.50	-
н130	-	-	486223.59	3321247.72	0.50	-
н131	-	-	486222.59	3321247.71	0.50	-
н132	-	-	486222.59	3321246.71	0.50	-
н133	-	-	486223.61	3321246.70	0.50	-
н130	-	-	486223.59	3321247.72	0.50	-
н134	-	-	487217.89	3322092.14	0.50	-
н135	-	-	487216.89	3322092.12	0.50	-
н136	-	-	487216.89	3322091.12	0.50	-
н137	-	-	487217.91	3322091.12	0.50	-
н134	-	-	487217.89	3322092.14	0.50	-
н138	-	-	486863.29	3321789.94	0.50	-
н139	-	-	486862.29	3321789.92	0.50	-
н140	-	-	486862.29	3321788.92	0.50	-
н141	-	-	486863.30	3321788.92	0.50	-

Сведения об уточняемых земельных участках и их частях

1. Сведения о характерных точках границы уточняемого земельного участка с кадастровым номером 22:42:040201:286

Обозначение характерных точек границ	Существующие координаты, м		Уточненные координаты, м		Средняя квадратическая погрешность положения характерной точки (Mt), м	Описание закрепления точки
	X	Y	X	Y		
1	2	3	4	5	6	7
н138	-	-	486863.29	3321789.94	0.50	-

2. Сведения о частях границ уточняемого земельного участка с кадастровым номером 22:42:040201:286

Обозначение части границ		Горизонтальное проложение (S), м	Описание прохождения части границ
от т.	до т.		
1	2	3	4
-	-	-	-

3. Сведения о местоположении границ части уточняемого земельного участка с кадастровым номером 22:42:040201:286

Учетный номер или обозначение части -

Обозначение характерных точек границ	Координаты, м		Средняя квадратическая погрешность положения характерной точки (Mt), м	Описание закрепления точки
	X	Y		
1	2	3	4	5
-	-	-	-	-

4. Общие сведения об уточняемом земельном участке с кадастровым номером 22:42:040201:286

№ п/п	Наименование характеристик земельного участка	Значение характеристики
1	2	3
1	Площадь земельного участка ± величина погрешности определения площади ($P \pm \Delta P$), м ²	1831954 ± 11843
2	Площадь земельного участка по сведениям государственного кадастра недвижимости (Ркад), м ²	-
3	Оценка расхождения Р и Ркад ($P - P_{кад}$), м ²	-
4	Предельный минимальный и максимальный размер земельного участка (Рмин) и (Рмакс), м ²	-
5	Кадастровые или иные номера зданий, сооружений, объектов незавершенного строительства, расположенных на земельном участке	-
6	Иные сведения	-

Сведения об уточняемых земельных участках и их частях**5. Общие сведения о частях уточняемого земельного участка
с кадастровым номером 22:42:040201:286**

№ п/п	Учетный номер или обозначение части	Площадь (P), м²	±ΔP, м²	Характеристика части
1	2	3	4	5
-	-	-	-	-

**6. Сведения о земельных участках, смежных с уточняемым земельным участком
с кадастровым номером 22:42:040201:286**

Обозначение характерной точки или части границ	Кадастровые номера земельных участков, смежных с уточняемым земельным участком	Сведения о правообладателях смежных земельных участков
1	2	3
-	-	-

Заключение кадастрового инженера

1. Межевой план подготовлен в результате выполнения кадастровых работ в связи с образованием земельного участка из земель, находящихся в государственной или муниципальной собственности, расположенного по адресу: Алтайский край, Советский район.

2. Площадь образованного земельного участка 22:42:040201:3У1 составляет 49 кв.м

На данном образуемом земельном участке расположены объекты капитального строительства, принадлежащие ПАО «Газпром»:

-газопровод Барнаул-Бийск-Горно-Алтайск с отводом на Белокуриху, Участок Бийск-Смоленское-Горно-Алтайск с отводом на Белокуриху. Второй пусковой комплекс, Линия электропередачи воздушная ВЛ-10 кВ магистрального газопровода Смоленское-Горно-Алтайск Лит. 1, кадастровый номер

22:00:000000:297,свидетельство о государственной регистрации права № 22АБ911304 от 26.10.2009 г.;

-газопровод Барнаул-Бийск-Горно-Алтайск с отводом на Белокуриху, Участок Бийск-Смоленское-Горно-Алтайск с отводом на Белокуриху. Второй пусковой комплекс, Магистральный газопровод Смоленское-Горно-Алтайск, кадастровый номер 22:41:000000:46, свидетельство о государственной регистрации права № АА000236 от 30.12.2009 г.

Согласно п.3 ч.4 ст.36 Градостроительного кодекса Российской Федерации «Действие градостроительного регламента не распространяется на земельные участки: предназначенные для размещения линейных объектов и (или) занятые линейными объектами».

В связи с выше изложенным, предельный минимальный и максимальный размеры для образуемого земельного участка 22:42:040201:3У1 не установлены.

3. При выполнении кадастровых работ было выявлено, что образуемый земельный участок

22:42:040201:3У1 расположен на земельных участках с кадастровыми номерами 22:42:040201:286,

22:42:040201:14 (входящих в единое землепользование 22:42:040201:17), площадь наложения составляет 43, 49 кв.м. соответственно.

В кадастровой выписке о земельном участке № 99/2016/8542920 от 14.10.2016 г. (кадастровый номер

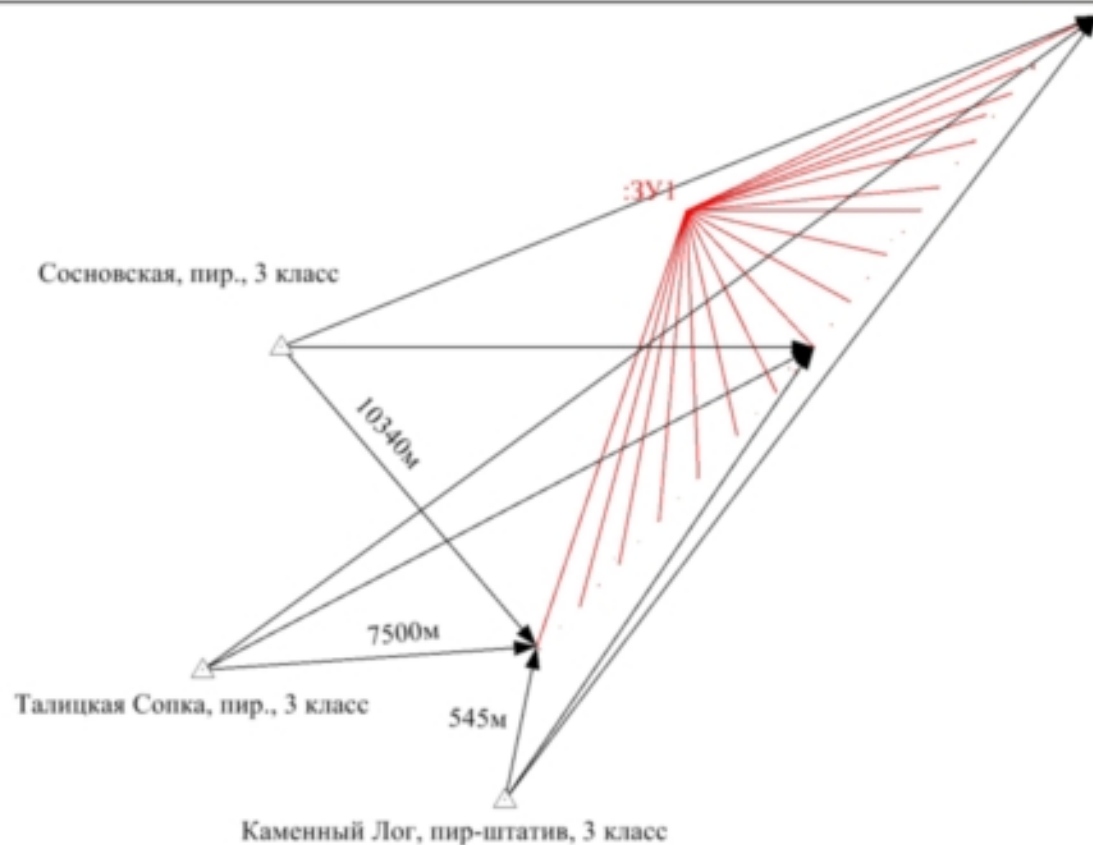
22:42:040201:17) указаны площади 6010249 кв.м +/- 21451 кв. м, в кадастровой выписке о земельном

участке № 99/2016/5805340 от 02.08.2016 г. (кадастровый номер 22:42:040201:286) указаны площади 1831954 кв.м +/- 11843 кв. м.

Площадь образуемого земельного участка 22:42:040201:3У1 попадающего на земельные участки с кадастровыми номерами 22:42:040201:286,22:42:040201:14 существенно меньше предельно допустимых погрешностей определения площади.

В связи с выше изложенным, при уточнении части границ данного участка площадь не изменилась.

Схема геодезических построений

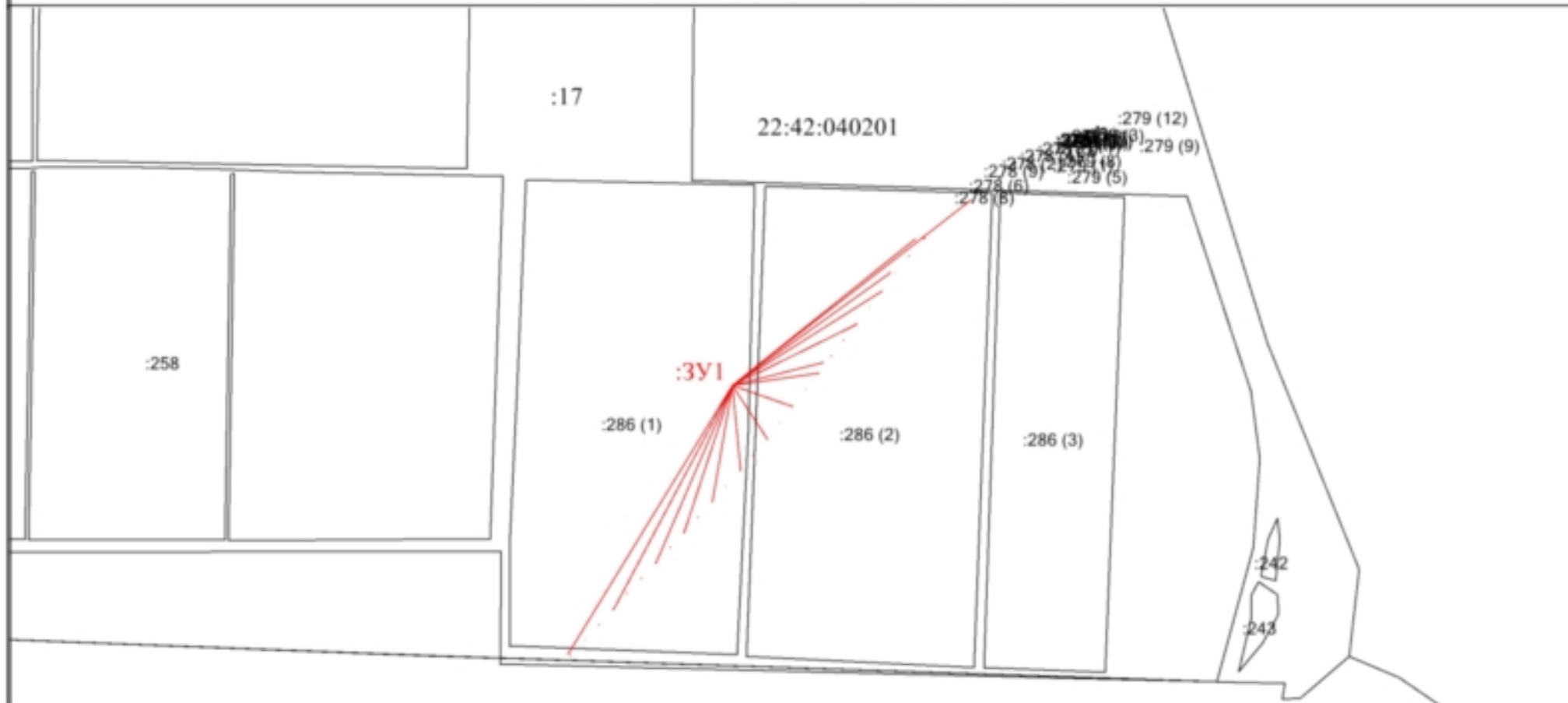


Масштаб 1:14000

Условные обозначения

- - Вновь образованная часть границы, сведения о которой достаточны для определения ее местоположения
- - Направления геодезических построений при определении координат характерных точек границ земельного участка
- △ - Пункт государственной геодезической сети
- :ЗУ1 - образуемый земельный участок
- Каменный Лог, пир-штатив, 3 класс - Наименование, тип и класс пункта государственной геодезической сети
- 545м - Расстояние от пункта государственной геодезической сети до образуемого земельного участка

Схема расположения земельных участков

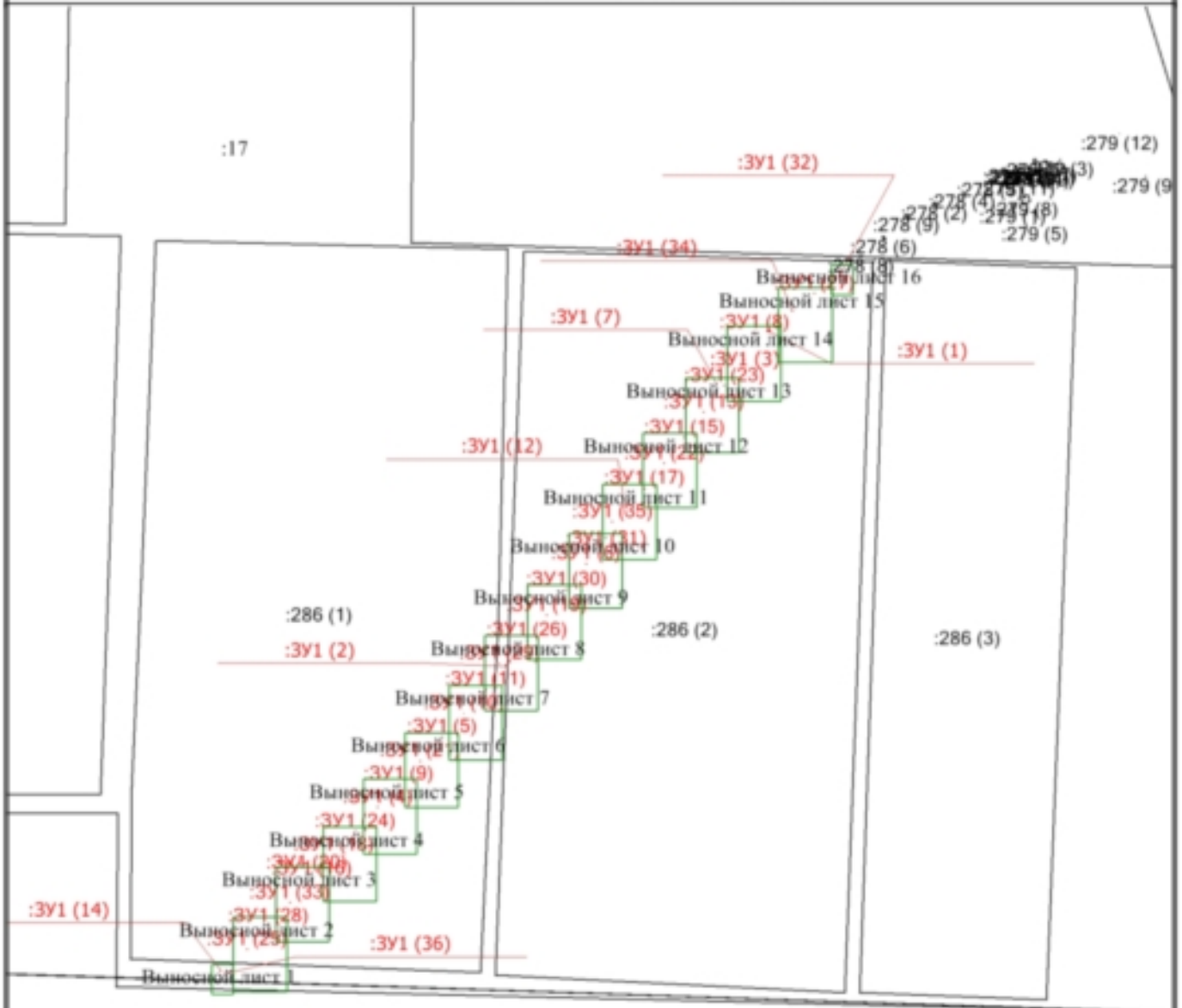


Масштаб 1:15200

Условные обозначения

- - Существующая часть границы, сведения о которой достаточны для определения ее местоположения
- - вновь образованная часть границы, сведения о которой достаточны для определения ее местоположения
- :3У1** - образуемый земельный участок
- 22:42:040201 - номер кадастрового квартала
- :17 - смежный земельный участок

Чертеж земельных участков и их частей



22:42:040201

Масштаб 1:10900

Условные обозначения

- - Существующая часть границы, сведения о которой достаточны для определения ее местоположения
- - вновь образованная часть границы, сведения о которой достаточны для определения ее местоположения
- :ЗУ1 (1)** - образуемый контур земельного участка
- :17 - смежный земельный участок
- 22:42:040201 - номер кадастрового квартала

Чертеж земельных участков и их частей

Выносной лист 1



:17

22:42:040201

Масштаб 1:200

Условные обозначения

- - Существующая часть границы, сведения о которой достаточны для определения ее местоположения
- - вновь образованная часть границы, сведения о которой достаточны для определения ее местоположения
- - Характерная точка границы, сведения о которой позволяют однозначно определить ее положение на местности
- n1 - Обозначение новой характерной точки
- :ЗУ1 (1) - образуемый контур земельного участка
- :17 - смежный земельный участок
- 22:42:040201 - Номер кадастрового квартала

Чертеж земельных участков и их частей

Выносной лист 2

:ЗУ1 (28) н113 н110
н112 н111

22:42:040201







:ЗУ1 (25) н101 н98
н100 н99

:286

:17

Масштаб 1:500

Условные обозначения

-  - Существующая часть границы, сведения о которой достаточны для определения ее местоположения
-  - вновь образованная часть границы, сведения о которой достаточны для определения ее местоположения
-  - Характерная точка границы, сведения о которой позволяют однозначно определить ее положение на местности
-  н1 - Обозначение новой характерной точки
-  :ЗУ1 (1) - образуемый контур земельного участка
-  :286 - смежный земельный участок
- 22:42:040201 - Номер кадастрового квартала

Чертеж земельных участков и их частей

Выносной лист 3










22:42:040201

:286



Масштаб 1:500

Условные обозначения

-  - Существующая часть границы, сведения о которой достаточны для определения ее местоположения
-  - вновь образованная часть границы, сведения о которой достаточны для определения ее местоположения
-  - Характерная точка границы, сведения о которой позволяют однозначно определить ее положение на местности
-  n1 - Обозначение новой характерной точки
-  :ЗУ1 (1) - образуемый контур земельного участка
-  :286 - смежный земельный участок
-  22:42:040201 - Номер кадастрового квартала

Чертеж земельных участков и их частей

Выносной лист 4

н97 н94 :ЗУ1 (24)
н96 н95

22:42:040201

:286

н73 н70 :ЗУ1 (18)
н72 н71

Масштаб 1:500

Условные обозначения

- - Существующая часть границы, сведения о которой достаточны для определения ее местоположения
- - вновь образованная часть границы, сведения о которой достаточны для определения ее местоположения
- - Характерная точка границы, сведения о которой позволяют однозначно определить ее положение на местности
- н1 - Обозначение новой характерной точки
- :ЗУ1 (1) - образуемый контур земельного участка
- :286 - смежный земельный участок
- 22:42:040201 - Номер кадастрового квартала

Чертеж земельных участков и их частей

Выносной лист 5



n37 n34 :ЗУ1 (9)
n36 n35

22:42:040201










n17 n14 :ЗУ1 (4)
n16 n15

:286

Масштаб 1:500

Условные обозначения

-  - Существующая часть границы, сведения о которой достаточны для определения ее местоположения
-  - вновь образованная часть границы, сведения о которой достаточны для определения ее местоположения
-  - Характерная точка границы, сведения о которой позволяют однозначно определить ее положение на местности
-  n1 - Обозначение новой характерной точки
-  :ЗУ1 (1) - образуемый контур земельного участка
-  :286 - смежный земельный участок
-  22:42:040201 - Номер кадастрового квартала

Чертеж земельных участков и их частей

Выносной лист 6

н21 н18
н20 н19 :ЗУ1 (5)

22:42:040201

:286

н85 н82 :ЗУ1 (21)
н84 н83

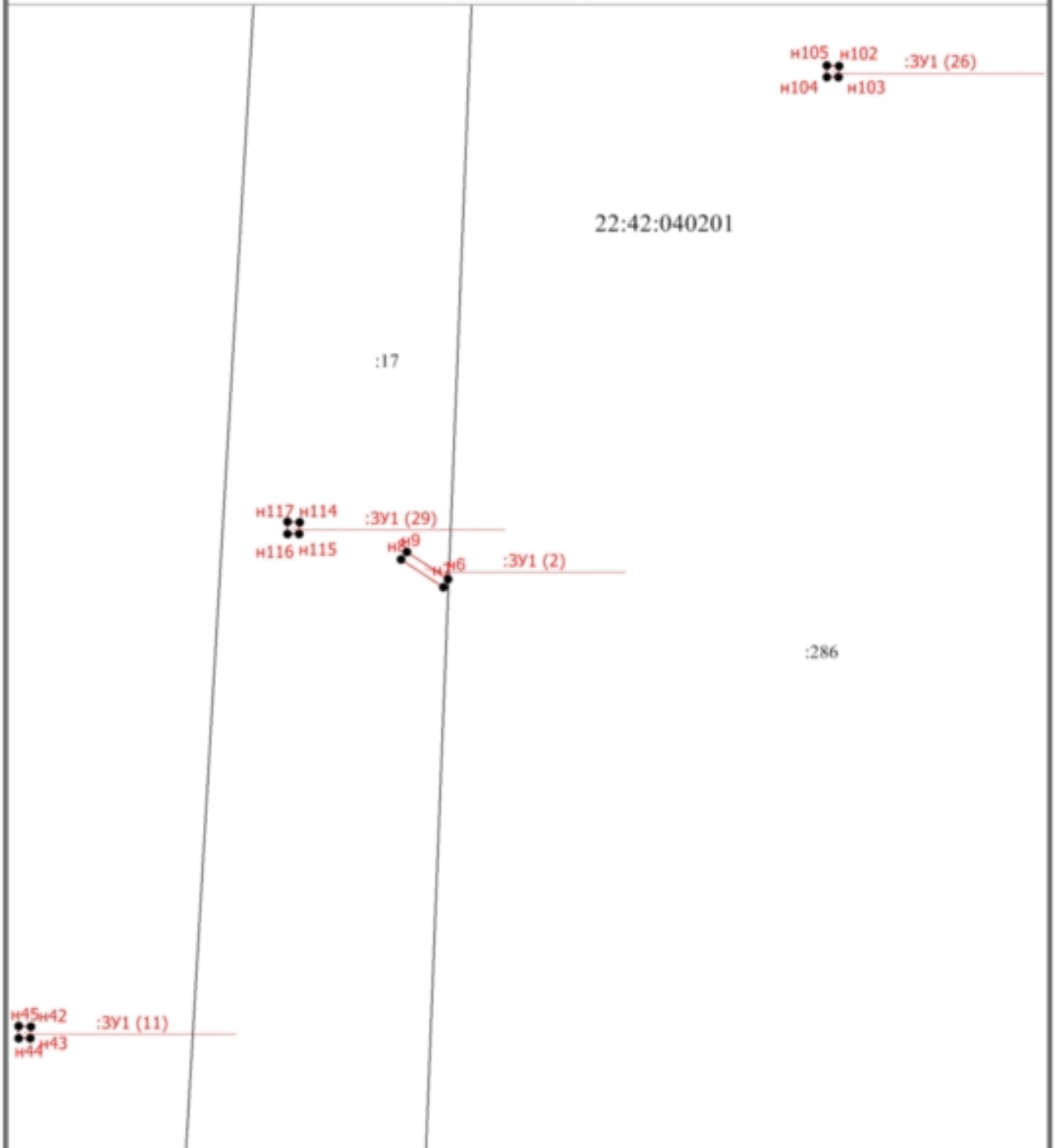
Масштаб 1:500

Условные обозначения

- - Существующая часть границы, сведения о которой достаточны для определения ее местоположения
- - вновь образованная часть границы, сведения о которой достаточны для определения ее местоположения
- - Характерная точка границы, сведения о которой позволяют однозначно определить ее положение на местности
- н1 - Обозначение новой характерной точки
- :ЗУ1 (1) - образуемый контур земельного участка
- :286 - смежный земельный участок
- 22:42:040201 - Номер кадастрового квартала

Чертеж земельных участков и их частей

Выносной лист 8



Масштаб 1:500

Условные обозначения

- - Существующая часть границы, сведения о которой достаточны для определения ее местоположения
- - вновь образованная часть границы, сведения о которой достаточны для определения ее местоположения
- - Характерная точка границы, сведения о которой позволяют однозначно определить ее положение на местности
- n1 - Обозначение новой характерной точки
- :3У1 (1) - образуемый контур земельного участка
- :286 - смежный земельный участок
- 22:42:040201 - Номер кадастрового квартала

Чертеж земельных участков и их частей

Выносной лист 9

н121 н118
•••• :ЗУ1 (30)
н120 н119

22:42:040201

:286

н77 н74
•••• :ЗУ1 (19)
н76 н75

Масштаб 1:500

Условные обозначения

- - Существующая часть границы, сведения о которой достаточны для определения ее местоположения
- - вновь образованная часть границы, сведения о которой достаточны для определения ее местоположения
- - Характерная точка границы, сведения о которой позволяют однозначно определить ее положение на местности
- н1 - Обозначение новой характерной точки
- :ЗУ1 (1) - образуемый контур земельного участка
- :286 - смежный земельный участок
- 22:42:040201 - Номер кадастрового квартала

Чертеж земельных участков и их частей

Выносной лист 10

н125 н122 :ЗУ1 (31)
н124 н123

22:42:040201

:286

н25 н22 :ЗУ1 (6)
н24 н23

Масштаб 1:500

Условные обозначения

- - Существующая часть границы, сведения о которой достаточны для определения ее местоположения
- - вновь образованная часть границы, сведения о которой достаточны для определения ее местоположения
- - Характерная точка границы, сведения о которой позволяют однозначно определить ее положение на местности
- н1 - Обозначение новой характерной точки
- :ЗУ1 (1) - образуемый контур земельного участка
- :286 - смежный земельный участок
- 22:42:040201 - Номер кадастрового квартала

Чертеж земельных участков и их частей

Выносной лист 11

н69 н66 :ЗУ1 (17)
н68 н67

22:42:040201

н49 н46 :ЗУ1 (12)
н48 н47

н141 н138 :ЗУ1 (35) :286
н140 н139

н125 н122 :ЗУ1 (31)
н124 н123

Масштаб 1:500

Условные обозначения

- - Существующая часть границы, сведения о которой достаточны для определения ее местоположения
- - вновь образованная часть границы, сведения о которой достаточны для определения ее местоположения
- - Характерная точка границы, сведения о которой позволяют однозначно определить ее положение на местности
- н1 - Обозначение новой характерной точки
- :ЗУ1 (1) - образуемый контур земельного участка
- :286 - смежный земельный участок
- 22:42:040201 - Номер кадастрового квартала

Чертеж земельных участков и их частей

Выносной лист 12

н61 н58 :ЗУ1 (15)
н60 н59

22:42:040201

н89 н86 :ЗУ1 (22)
н88 н87

:286

н69 н66 :ЗУ1 (17)
н68 н67

Масштаб 1:500

Условные обозначения

- - Существующая часть границы, сведения о которой достаточны для определения ее местоположения
- - вновь образованная часть границы, сведения о которой достаточны для определения ее местоположения
- - Характерная точка границы, сведения о которой позволяют однозначно определить ее положение на местности
- н1 - Обозначение новой характерной точки
- :ЗУ1 (1) - образуемый контур земельного участка
- :286 - смежный земельный участок
- 22:42:040201 - Номер кадастрового квартала


Чертеж земельных участков и их частей

Выносной лист 13

22:42:040201










:286



Масштаб 1:500

Условные обозначения

-  - Существующая часть границы, сведения о которой достаточны для определения ее местоположения
-  - вновь образованная часть границы, сведения о которой достаточны для определения ее местоположения
-  - Характерная точка границы, сведения о которой позволяют однозначно определить ее положение на местности
-  n1 - Обозначение новой характерной точки
-  :ЗУ1 (1) - образуемый контур земельного участка
-  :286 - смежный земельный участок
-  22:42:040201 - Номер кадастрового квартала


Чертеж земельных участков и их частей

Выносной лист 14










22:42:040201

:286



Масштаб 1:500

Условные обозначения

-  - Существующая часть границы, сведения о которой достаточны для определения ее местоположения
-  - вновь образованная часть границы, сведения о которой достаточны для определения ее местоположения
-  - Характерная точка границы, сведения о которой позволяют однозначно определить ее положение на местности
-  **n1** - Обозначение новой характерной точки
-  **:ЗУ1 (1)** - образуемый контур земельного участка
-  **:286** - смежный земельный участок
-  **22:42:040201** - Номер кадастрового квартала

Чертеж земельных участков и их частей

Выносной лист 15

н109 н106 :ЗУ1 (27)
н108 н107

:286

н137 н134 :ЗУ1 (34)
н136 н135

22:42:040201

Масштаб 1:500

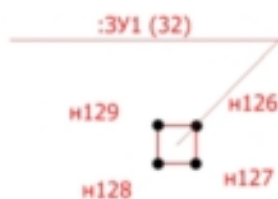
Условные обозначения

- - Существующая часть границы, сведения о которой достаточны для определения ее местоположения
- - вновь образованная часть границы, сведения о которой достаточны для определения ее местоположения
- - Характерная точка границы, сведения о которой позволяют однозначно определить ее положение на местности
- н1 - Обозначение новой характерной точки
- :ЗУ1 (1) - образуемый контур земельного участка
- :286 - смежный земельный участок
- 22:42:040201 - Номер кадастрового квартала

Чертеж земельных участков и их частей

Выносной лист 16

22:42:040201



:286

Масштаб 1:200

Условные обозначения

- - Существующая часть границы, сведения о которой достаточны для определения ее местоположения
- - вновь образованная часть границы, сведения о которой достаточны для определения ее местоположения
- - Характерная точка границы, сведения о которой позволяют однозначно определить ее положение на местности
- n1 - Обозначение новой характерной точки
- :ЗУ1 (1) - образуемый контур земельного участка
- :286 - смежный земельный участок
- 22:42:040201 - Номер кадастрового квартала

АКТ СОГЛАСОВАНИЯ МЕСТОПОЛОЖЕНИЯ ГРАНИЦЫ ЗЕМЕЛЬНОГО УЧАСТКА

Кадастровый номер или обозначение земельного участка—**22:42:040201:3У1**

Площадь земельного участка —**49 м²**

Лица, персональные данные которых содержатся в настоящем Акте согласования местоположения границ, подтверждают свое согласие, а также согласие представляемого ими лица на обработку персональных данных (сбор, систематизацию, накопление, хранение, уточнение (обновление, изменение), использование, распространение (в том числе передачу), обезличивание, блокирование, уничтожение персональных данных, а также иных действий, необходимых для обработки персональных данных в рамках предоставления органами кадастрового учета в соответствии с законодательством Российской Федерации государственных услуг), в том числе в автоматизированном режиме, включая принятие решений на их основе органом кадастрового учета в целях предоставления государственной услуги.

Местоположение границы земельного участка согласовано:

Обозначение характерной точки или части границы	Кадастровый номер смежного земельного участка	Фамилия и инициалы правообладателя или его представителя, реквизиты документа, удостоверяющего личность	Реквизиты документов, подтверждающих полномочия представителей, участвующих в согласовании	Подпись и дата	Способ и дата извещения
1	2	3	4	5	6
н1-н1; н10-н10; н14-н14; н18-н18; н22-н22; н26-н26; н30-н30; н34-н34; н38-н38; н42-н42; н46-н46; н50-н50; н58-н58; н62-н62; н66-н66; н70-н70; н74-н74; н78-н78; н82-н82; н86-н86; н90-н90; н94-н94; н98-н98; н102-н102; н106-н106; н110-н110; н118-н118; н122-н122; н126-н126; н130-н130; н134-н134; н138-н138	22:42:040201:286				

н1-н1; н6-н6; н10-н10; н14-н14; н18-н18; н22-н22; н26-н26; н30-н30; н34-н34; н38-н38; н42-н42; н46-н46; н50-н50; н54-н54; н58-н58; н62-н62; н66-н66; н70-н70; н74-н74; н78-н78; н82-н82; н86-н86; н90-н90; н94-н94; н98-н98; н102-н102; н106-н106; н110-н110; н114-н114; н118-н118; н122-н122; н126-н126; н130-н130; н134-н134; н138-н138; н142-н142	22:42:040201:17				
---	-----------------	--	--	--	--

Наличие разногласий при согласовании местоположения границы земельного участка:

Обозначение характерной точки или части границы	Кадастровый номер смежного земельного участка	Содержание возражений о местоположении границ
1	2	3

Сведения о снятии возражений о местоположении границы земельного участка:

Обозначение характерной точки или части границы	Кадастровый номер смежного земельного участка	Фамилия и инициалы правообладателя или его представителя, реквизиты документа, удостоверяющего личность, дата снятия возражений, подпись	Способ снятия возражений о местоположении границ (изменение местоположения границ, рассмотрение земельного спора в суде, третейском суде)
1	2	3	4

Кадастровый инженер: _____ Ляхова Н.Ю.
 подпись фамилия, инициалы

М.П.

АКТ СОГЛАСОВАНИЯ МЕСТОПОЛОЖЕНИЯ ГРАНИЦЫ ЗЕМЕЛЬНОГО УЧАСТКА

Кадастровый номер или обозначение земельного участка—**22:42:040201:286**

Площадь земельного участка —**1831954 м²**

Лица, персональные данные которых содержатся в настоящем Акте согласования местоположения границ, подтверждают свое согласие, а также согласие представляемого ими лица на обработку персональных данных (сбор, систематизацию, накопление, хранение, уточнение (обновление, изменение), использование, распространение (в том числе передачу), обезличивание, блокирование, уничтожение персональных данных, а также иных действий, необходимых для обработки персональных данных в рамках предоставления органами кадастрового учета в соответствии с законодательством Российской Федерации государственных услуг), в том числе в автоматизированном режиме, включая принятие решений на их основе органом кадастрового учета в целях предоставления государственной услуги.

Местоположение границы земельного участка согласовано:

Обозначение характерной точки или части границы	Кадастровый номер смежного земельного участка	Фамилия и инициалы правообладателя или его представителя, реквизиты документа, удостоверяющего личность	Реквизиты документов, подтверждающих полномочия представителей, участвующих в согласовании	Подпись и дата	Способ и дата извещения
1	2	3	4	5	6
н1-н1; н10-н10; н14-н14; н18-н18; н22-н22; н26-н26; н30-н30; н34-н34; н38-н38; н42-н42; н46-н46; н50-н50; н58-н58; н62-н62; н66-н66; н70-н70; н74-н74; н78-н78; н82-н82; н86-н86; н90-н90; н94-н94; н98-н98; н102-н102; н106-н106; н110-н110; н118-н118; н122-н122; н126-н126; н130-н130; н134-н134; н138-н138					

Наличие разногласий при согласовании местоположения границы земельного участка:

Обозначение характерной точки или части границы	Кадастровый номер смежного земельного участка	Содержание возражений о местоположении границ
1	2	3

АКТ СОГЛАСОВАНИЯ МЕСТОПОЛОЖЕНИЯ ГРАНИЦЫ ЗЕМЕЛЬНОГО УЧАСТКА

Кадастровый номер или обозначение земельного участка—**22:42:040201:17**

Площадь земельного участка —**7 792 917 м²**

Лица, персональные данные которых содержатся в настоящем Акте согласования местоположения границ, подтверждают свое согласие, а также согласие представляемого ими лица на обработку персональных данных (сбор, систематизацию, накопление, хранение, уточнение (обновление, изменение), использование, распространение (в том числе передачу), обезличивание, блокирование, уничтожение персональных данных, а также иных действий, необходимых для обработки персональных данных в рамках предоставления органами кадастрового учета в соответствии с законодательством Российской Федерации государственных услуг), в том числе в автоматизированном режиме, включая принятие решений на их основе органом кадастрового учета в целях предоставления государственной услуги.

Местоположение границы земельного участка согласовано:

Обозначение характерной точки или части границы	Кадастровый номер смежного земельного участка	Фамилия и инициалы правообладателя или его представителя, реквизиты документа, удостоверяющего личность	Реквизиты документов, подтверждающих полномочия представителей, участвующих в согласовании	Подпись и дата	Способ и дата извещения
1	2	3	4	5	6
н1-н1; н6-н6; н10-н10; н14-н14; н18-н18; н22-н22; н26-н26; н30-н30; н34-н34; н38-н38; н42-н42; н46-н46; н50-н50; н54-н54; н58-н58; н62-н62; н66-н66; н70-н70; н74-н74; н78-н78; н82-н82; н86-н86; н90-н90; н94-н94; н98-н98; н102-н102; н106-н106; н110-н110; н114-н114; н118-н118; н122-н122; н126-н126; н130-н130; н134-н134; н138-н138; н142-н142					

Наличие разногласий при согласовании местоположения границы земельного участка:

Обозначение характерной	Кадастровый номер смежного	Содержание возражений о местоположении границ
-------------------------	----------------------------	---

точки или части границы	земельного участка	
1	2	3

Сведения о снятии возражений о местоположении границы земельного участка:

Обозначение характерной точки или части границы	Кадастровый номер смежного земельного участка	Фамилия и инициалы правообладателя или его представителя, реквизиты документа, удостоверяющего личность, дата снятия возражений, подпись	Способ снятия возражений о местоположении границ (изменение местоположения границ, рассмотрение земельного спора в суде, третейском суде)
1	2	3	4

Кадастровый инженер: _____ Ляхова Н.Ю.
подпись фамилия, инициалы

М.П.



РОССИЙСКАЯ ФЕДЕРАЦИЯ
ЕДИНЫЙ ГОСУДАРСТВЕННЫЙ РЕЕСТР ПРАВ НА НЕДВИЖИМОЕ ИМУЩЕСТВО И СДЕЛОК С НИМ

ФЕДЕРАЛЬНАЯ СЛУЖБА ГОСУДАРСТВЕННОЙ
РЕГИСТРАЦИИ, КАДАСТРА И КАРТОГРАФИИ

СВИДЕТЕЛЬСТВО

О ГОСУДАРСТВЕННОЙ РЕГИСТРАЦИИ ПРАВА

Дата выдачи:

"30" декабря 2009 года

Документы-основания: • Разрешение на ввод объекта в эксплуатацию от 19.03.2009 №RU 22541000-15, выдавший орган: Администрация Смоленского района Алтайского края • Акт приемки законченного строительством объекта приемочной комиссией, утвержден Распоряжением ОАО "Газпром" №851 от 31.12.2008 года

Субъект (субъекты) права: Открытое акционерное общество "Газпром", ИНН: 7736050003, ОГРН: 1027700070518, дата гос. регистрации: 25.02.1993г., наименование регистрирующего органа: Московская регистрационная палата, КПП: 772801001; место регистрации: 117997, Россия, г. Москва, ул. Нагатинская, д. 16

Вид права: Собственность

Объект права: Линейное сооружение - Газопровод Барнаул - Бийск - Горно-Алтайск с отводом на Белокуриху, Участок Бийск - Смоленское - Горно-Алтайск с отводом на Белокуриху. Второй пусковой комплекс, Магистральный газопровод Смоленское - Горно-Алтайск, Протяженность 93243,82 м (Алтайский край-89%, Республика Алтай-11%), инв. № 01:401:600:000052420, лит. 1, адрес объекта: начальная точка в 2,7 км к юго-востоку от нулевого километра автодороги с. Смоленское - с. Первомайское Смоленского района Алтайского края, конечная точка в 0,5 км к востоку от восточной окраины с. Майма Майминского района Республики Алтай, трасса прохождения: Алтайский край (89%) - Смоленский район, Советский район, Красногорский район и Республика Алтай (11%) - Майминский район.

Кадастровый (или условный) номер: 00:00:00 00 00:0000:01:401:600:000052420

Существующие ограничения (обременения) права: не зарегистрировано

о чем в Едином государственном реестре прав на недвижимое имущество и сделок с ним "30" декабря 2009 года сделана запись регистрации № 01/002/2009-402

Регистратор

Коновалов В. И.

М.П.

АА 000236





СВИДЕТЕЛЬСТВО
О ГОСУДАРСТВЕННОЙ РЕГИСТРАЦИИ ПРАВА
Управление Федеральной регистрационной службы
по Алтайскому краю

Дата выдачи: 26.10.2009 г.

Документы-основания:

Разрешение на ввод объекта в эксплуатацию №13,22 от 19.03.2009 г.

Субъект (субъекты) права:

Открытое акционерное общество "Газпром". ИНН 7736050003. ОГРН 1027700070518. КПП 772801001. Дата регистрации: 25.02.1993 г., наименование органа регистрации: Государственное учреждение Московская регистрационная палата. Адрес (место нахождения) постоянно действующего исполнительного органа юридического лица: Российская Федерация, 117997, город Москва, улица Наметкина, д. 16.

Вид права: собственность

Объект права:

Газопровод Барнаул-Бийск-Горно-Алтайск с отводом на Белокуриху, Участок Бийск-Смоленское-Горно-Алтайск с отводом на Белокуриху. Второй пусковой комплекс, Линия электропередачи воздушная ВЛ-10кВ магистрального газопровода Смоленское-Горно-Алтайск Лит. 1. Протяженность 72,68 км. Инвентарный номер: 01:401:600:000058390. Адрес (местоположение): начало: Российская Федерация, Алтайский край, Советский район, в 3,1 км к северо-востоку от северной окраины с. Никольское; окончание: Российская Федерация, Алтайский край, Красногорский район, в 1,05 км к востоку от восточной окраины с. Долина Свободы; трасса прохождения: Алтайский край, Советский район, Красногорский район

Кадастровый (или условный) номер:

22:63:00 00 00:0000:01:401:600:000058390

Существующие ограничения (обременения) права: не зарегистрировано

о чем в Едином государственном реестре прав на недвижимое имущество и сделок с ним 26.10.2009 г. сделана запись регистрации № 22-22-24/003/2009-938

Государственный регистратор:

/ Абрамова Т.!!./

ПЕЧАТЬ УЧРЕЖДЕНИЯ
ВЫДАВШЕГО ДОКУМЕНТ



22АВ 911304



Город Барнаул Алтайского края Российской Федерации

30 НОЯ 2008

Я, Суслова Марина Александровна, нотариус
Барнаульского нотариального округа Алтайского края,
свидетельствую верность этой копии с подлинником
документа. В последнем подчисток, приписок,
выпущенных слов и иных неоговоренных исправлений
или иных-либо особенностей нет.

Документ зарегистрировано в реестре за № *15/011*
ссылка на таблицу.

С. Копия
М. А. Суслова

